

**Проект планировки участка линейного объекта улично-дорожной сети-  
поперечного направления в западном секторе города от Ярославского  
шоссе до Сколковского шоссе, включая улицу Рябиновую,  
контракт № 0173200022711000392, договор №5-12/31.  
Участок от Крылатской ул. до Можайского шоссе.**

**Утверждаемая часть проекта планировки**

## Сводная пояснительная записка

Основанием для выполнения работы «Разработка проекта планировки участка линейного объекта улично-дорожной сети поперечного направления в Северо-Западном секторе города от Ярославского шоссе до Сколковского шоссе, включая улицу Рябиновую» является Распоряжение Правительства Москвы №399-РП ОТ 17.05.2011г. «О проектировании объектов дорожно-мостового строительства в 2011-2012гг.». Работа выполняется в 5 этапов, по заказу Москомархитектуры, контракт № 0173200022711000392, договор №5-12/31.

Настоящие материалы охватывают 3-й участок СЗХ включающий улицы и узлы от ул. Крылатской до Можайского шоссе.

Рассматриваемый участок включает тоннель под Рублевским шоссе, Ярцевскую ул., ул. Боженко и ул. Кубинка.

Протяженность участка составляет 4,2км.

В настоящее время все улицы имеют магистральное значение с прохождением линий наземного транспорта, движение осуществляется в регулируемом режиме со светофорным регулированием на перекрестках для пропуска пересекающихся транспортных потоков и пешеходного движения.

В настоящее время полосность межузловых перегонов по рассматриваемому участку составляет по 2 полосы в каждом направлении, а размеры движения составляют от 1100 пр.авт./час до 2200 пр. авт./час максимально в одном направлении.

Задача проекта планировки формулируется как заработка планировочных предложений по увеличению пропускной способности магистрального участка линейного объекта улично-дорожной сети Северо-Западного поперечного прохождения, для распределения транспортных потоков в срединной и периферийной зонах в обход центральной части города.

Наиболее действенным путем наращивания пропускной способности магистралей является изменение режима движения, путем реконструкции узлов на сети в сочетании с увеличением полосности отдельных перегонов.

Ожидаемые транспортные потоки, прогнозируемые моделированием по программе ЕММЕ, в максимальном сечении, достигнут 3400 пр.авт./ час в одном направлении., а на остальных перегонах колеблются от 2300 до 2500 пр.авт./час. в одном направлении.

Предлагаемая реализация развязки движения в узлах, для бессветофорного прохождения потоков по основному направлению, позволит обеспечить пропуск транспорта по 3-м полосам движения в каждом направлении.

Для обеспечения непрерывного (бессветофорного) режима по участку магистрали предусматривается:

- строительство транспортной развязки на пересечении Крылатской ул. с Рублевским шоссе ( реконструкция существующего тоннеля под Рублевским шоссе, строительство разворотного тоннеля под Рублевским шоссе) ;
- строительство тоннеля на пересечении Ярцевской ул. с Ельнинской ул.;
- строительство тоннеля на пересечении Ярцевской ул. с Молодогвардейской ул.
- строительство односторонней эстакады через Смоленское напр. МЖД;
- строительство 2-х тоннелей на пересечении ул. Боженко и ул. Толбухина с Можайским шоссе .;
- снятие 6-ти светофорных объектов по данному участку магистрали;
- строительство 5 –ти подземных пешеходных переходов.

Реконструкция существующих улиц, входящих в систему новой магистральной связи на рассматриваемом участке, проводится в действующих красных линиях УДС.

Параметры проектирования определены для магистрали общегородского значения 2 –го класса, с шириной полосы 3,5м., шириной центральной разделительной полосы-

3,0м. и радиусами кривых в плане – по условиям, сложившейся застройки смежных районов.

Радиусы сопряжений бортов на перекрестках и в узлах учитывают движение общественного транспорта, а боковые проезды с прохождением НОТ устраиваются по возможности шириной 10,5м.

### **Основные планировочные характеристики проекта планировки участка линейного объекта улично-дорожной сети**

№ п/п	Перечень основных требований	Содержание требований
1	2	3
1.	<b>Основание разработки проекта планировки</b>	Распоряжение Правительства Москвы от 17 мая 2011г. №399-РП «О проектировании объектов дорожно-мостового строительства в 2011-2012 гг.»
2.	<b>Перечень проектов выполненных на прилегающую территорию</b>	-
3.	<b>Категория линейного объекта</b>	Северо-Западная хорда - магистральная улица общегородского значения 2 класса
4.	<b>Вид работ</b>	Новое строительство, реконструкция
5.	<b>Краткое описание транспортно-планировочного решения</b>	Новая магистральная связь - Северо-западная хорда на рассматриваемом участке проводится в действующих красных линиях УДС. Параметры проектирования определены для магистрали общегородского значения 2-го класса, с шириной полосы 3,5м. Радиусы сопряжений бортов на перекрестках и в узлах учитывают движение общественного транспорта, а боковые проезды с прохождением НОТ устраиваются по возможности шириной 10,5м.
6	<b>Планировочные показатели линейного объекта</b>	Северо-Западная хорда (на участке от Крылатской ул. до Можайского шоссе) с 5-ю искусственными сооружениями вдоль проектируемой трассы, в том числе одно существующее сооружение – тоннель вдоль Крылатской ул. под Рублевским шоссе.
6.1.	Протяженность рассматриваемого участка линейного объекта	4,2км
6.2.	Количество полос движения	6 полос движения в оба направления
6.3.	Ширина проезжей части по основному ходу	Не менее 26,0м
6.4.	Движение наземного общественного транспорта	Предусматривается по боковым проездам или в общем потоке
6.5.	Выделенные полосы для наземного общественного	Не предусматриваются

	транспорта	
6.6.	Остановочные пункты общественного транспорта	Заездные «карманы» глубиной 2,0 м и длиной не менее 40,0м. Посадочные площадки на остановках общественного транспорта - шириной по 3,0 м, с площадками под павильоны ожидания размером 2,0×5,0 м.
6.7.	Тротуары	По 3,0 м
7.	<b>Организация движения транспорта и пешеходов</b>	
7.1	Светофорные объекты	Снимается 6 шт.
7.2.	Внеуличные пешеходные переходы	Предусматривается 5 штук.
7.3.	Наземные пешеходные переходы	Предусматривается 1 на боковом проезде.
8.	<b>Привязка к существующей улично-дорожной сети</b>	Рассматриваемый участок включает Ярцевскую ул., ул. Боженко и ул. Кубинка.
9.	<b>Установление технических зон подземных коммуникаций</b>	Не требуется
10.	<b>Изменения границ природных и озелененных территорий</b>	Требуется
11.	<b>Изменение зоны планируемого развития линейного объекта улично-дорожной сети</b>	Требуется.
12.	<b>Изъятие или изменение существующих границ участков землепользований</b>	Требуется (см. «План межевания территории с указанием земель, подлежащих резервированию).

К схеме «План зон планируемого размещения объектов капитального строительства»

Таблица 2

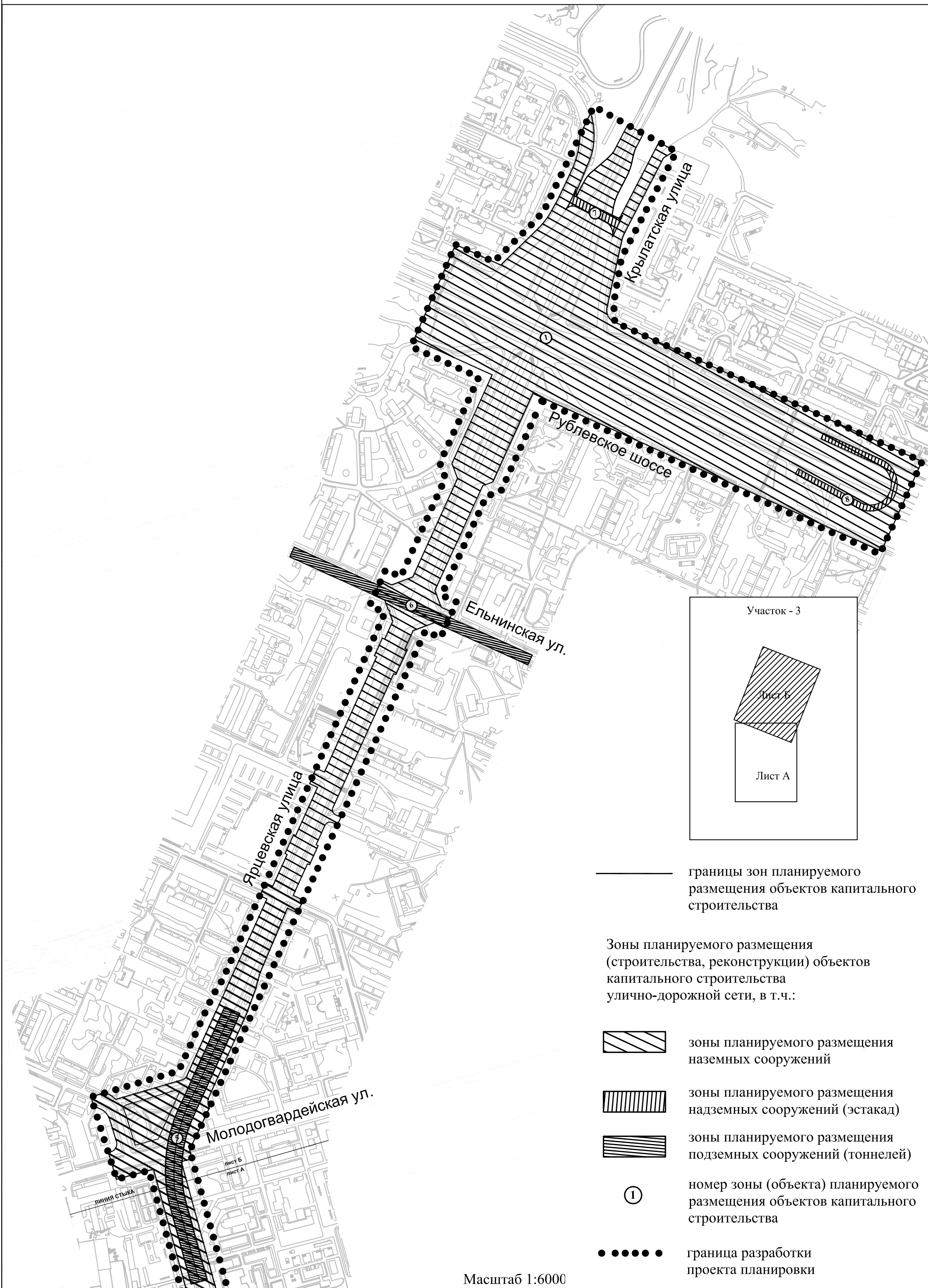
№№ п/п	№№ на плане	Назначение зоны планируемого размещения	Наименование объекта	Характеристики объекта	
				площадь, м кв	протяженность, м
1	2	3	4	5	6
1	1	зона планируемого размещения наземного сооружения	Рублевское и Можайское шоссе, улицы: Крылатская, Ельнинская, Молодогвардейская, Ярцевская, Боженко, Горбунова и Кубинка	496 974,1	-

2	2	зона планируемого размещения подземного сооружения	односторонний тоннель под Можайским шоссе по ул. Кубинка	10 461,4	694,8
3	3	зона планируемого размещения надземного сооружения	эстакада по оси Можайского шоссе	18 322,9 235,6 (в гр. рассм.)	677,9 90,6 (в гр. рассм.)
4	4	зона планируемого размещения надземного сооружения	Транспортная развязка над Смоленским напр. МЖД и Усовской веткой с эстакадными съездами	67 169,4 62 569,1 (в гр. рассм.)	3 672,5 3 528,5 (в гр. рассм.)
5	5	зона планируемого размещения подземного сооружения	тоннель под Молодогвардейской ул. вдоль улиц Боженко и Ярцевской	15 111,3	512,4
6	6	зона планируемого размещения надземного сооружения	Тоннель под Ярцевской ул. по улице Ельнинская	8 876,2 2 593,1 (в гр. рассм.)	467,5 140,0 (в гр. рассм.)
7	7	зона планируемого размещения надземного сооружения	эстакада между улицей Крылатские холмы и 3-й Крылатской улицей	1 696,6	95,3
8	8	зона планируемого размещения подземного сооружения	Разворотный тоннель на Рублевском шоссе	4 012,7	376,5



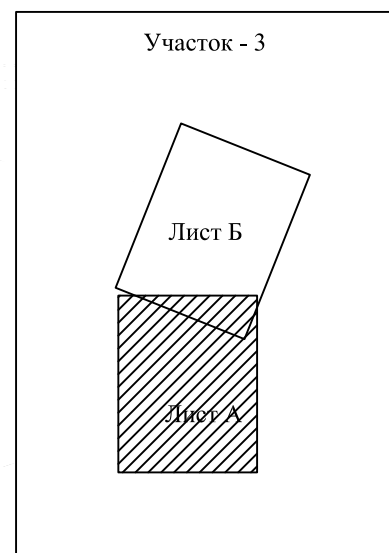
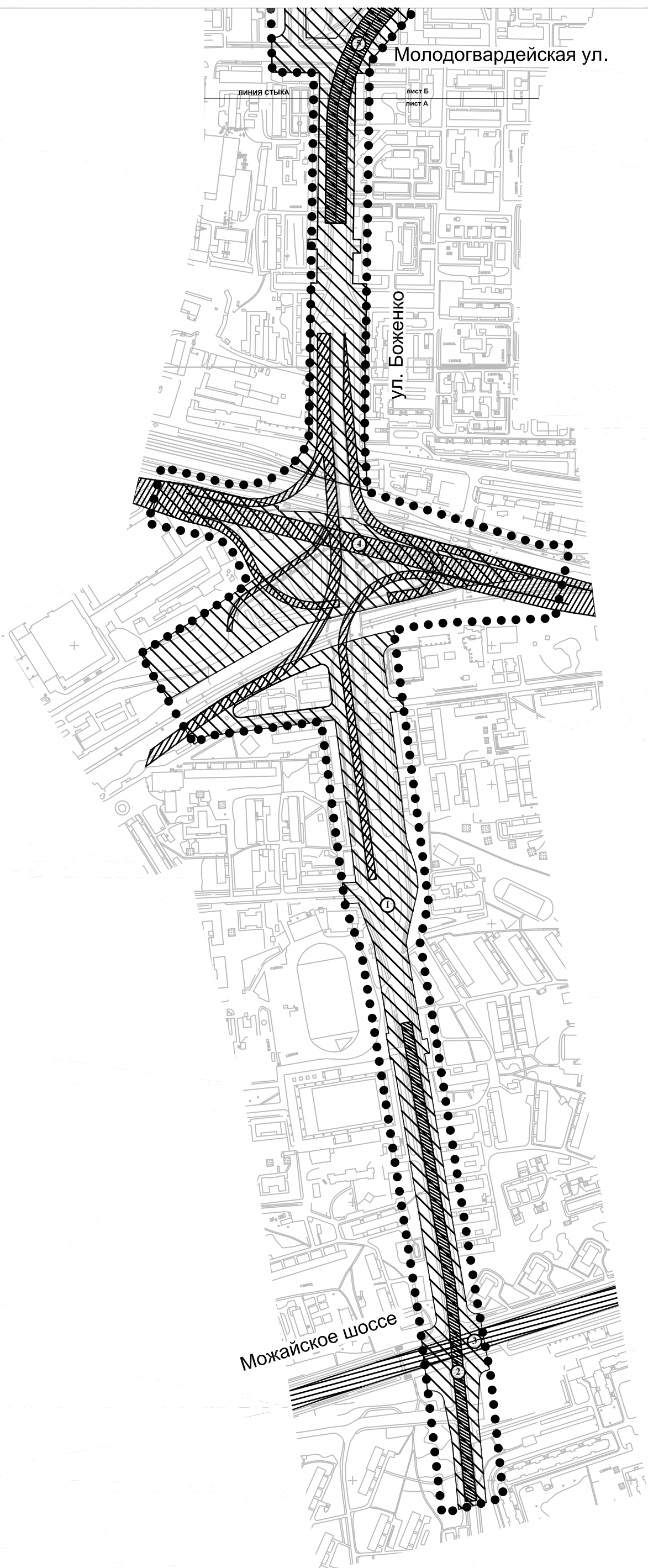
# ПЛАН ЗОН ПЛАНИРУЕМОГО РАЗМЕЩЕНИЯ ОБЪЕКТОВ КАПИТАЛЬНОГО СТРОИТЕЛЬСТВА

Приложение  
к постановлению Правительства Москвы  
от 2012 года №








# ПЛАН ЗОН ПЛАНИРУЕМОГО РАЗМЕЩЕНИЯ ОБЪЕКТОВ КАПИТАЛЬНОГО СТРОИТЕЛЬСТВА

Приложение  
к постановлению Правительства Москвы  
от 2012 года №



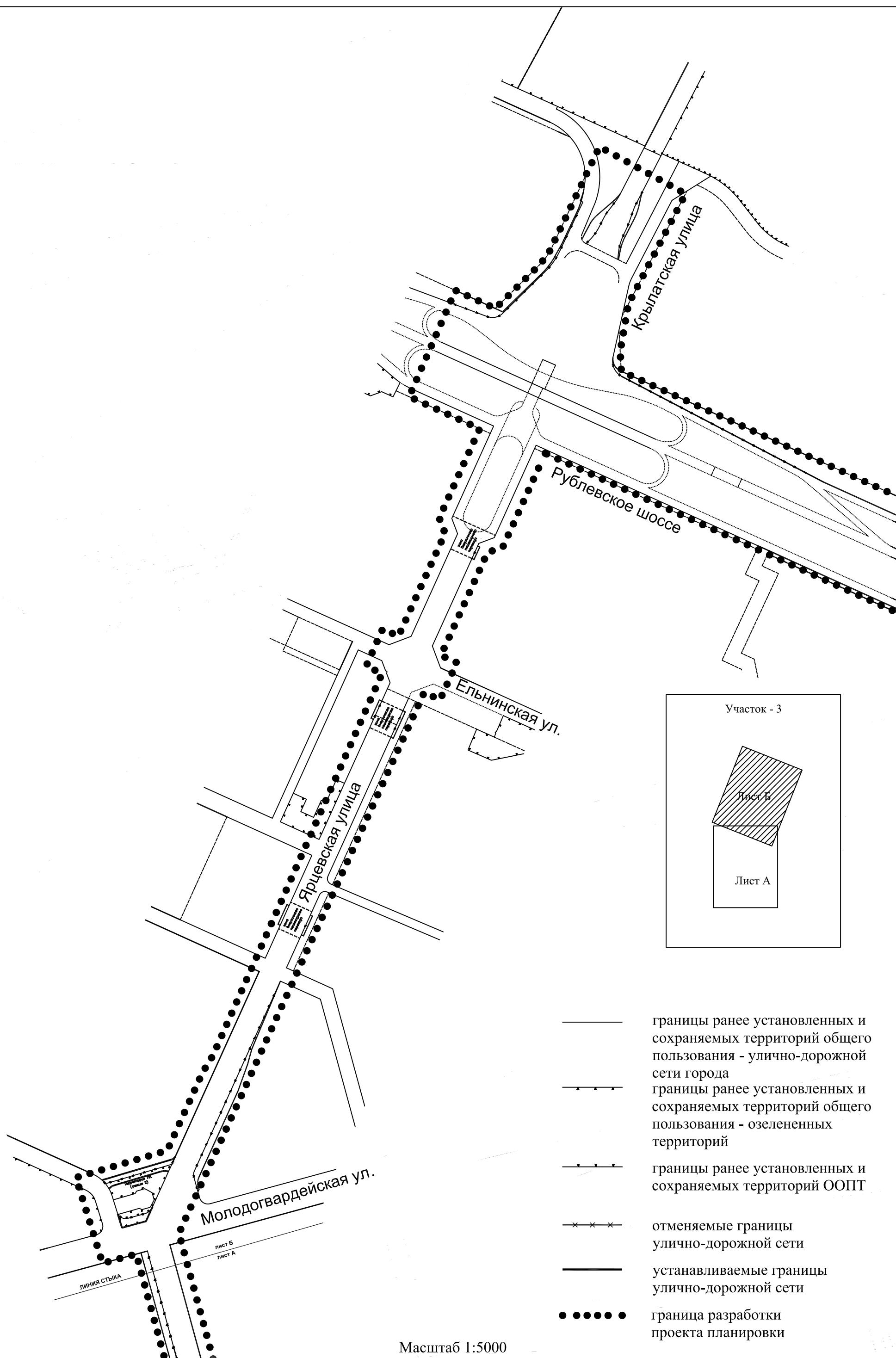
— границы зон планируемого размещения объектов капитального строительства Масштаб 1:5000

Зоны планируемого размещения (строительства, реконструкции) объектов капитального строительства улично-дорожной сети, в т.ч.:

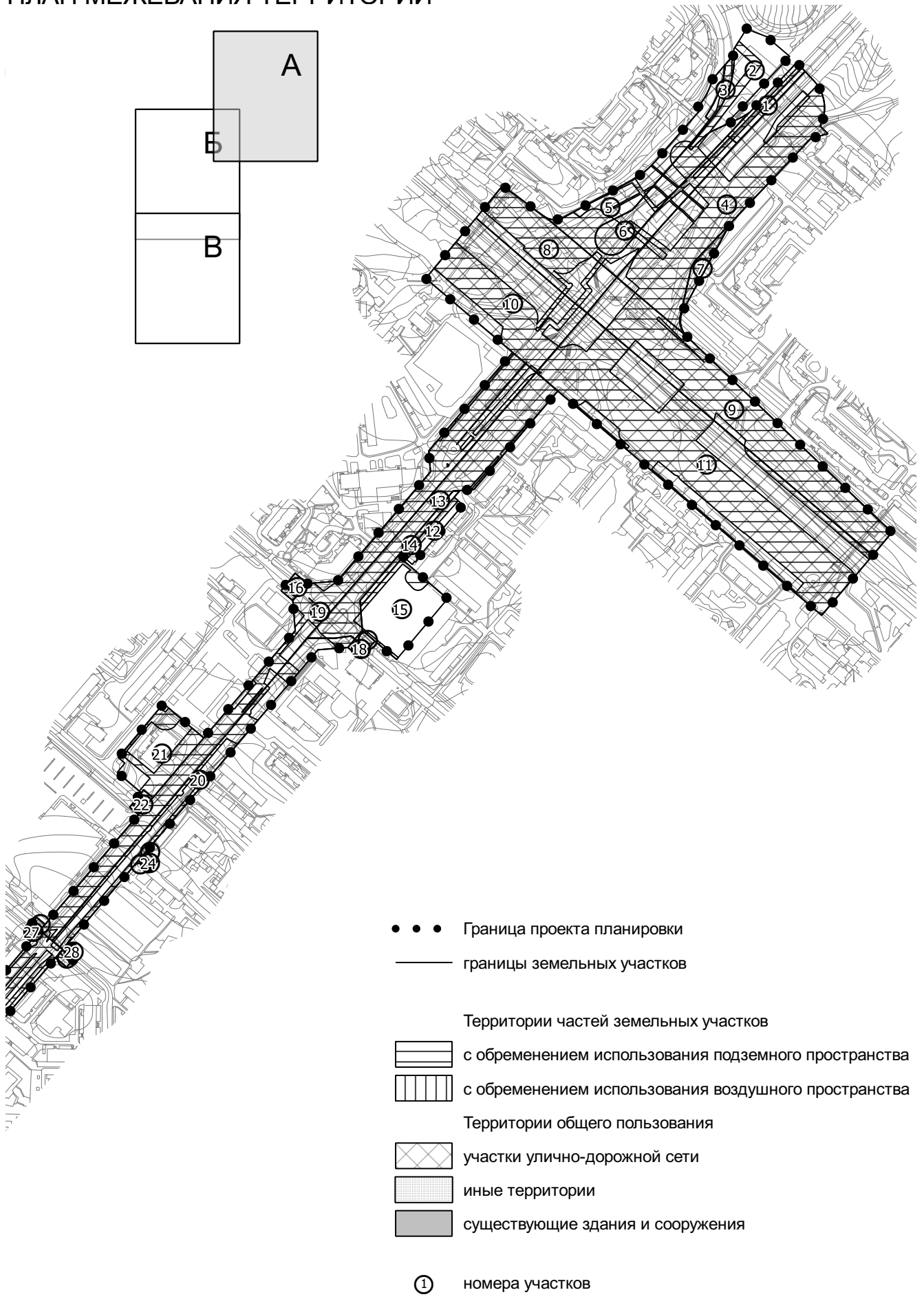
-  зоны планируемого размещения наземных сооружений
-  зоны планируемого размещения надземных сооружений (эстакад)
-  зоны планируемого размещения подземных сооружений (тоннелей)
-  номер зоны (объекта) планируемого размещения объектов капитального строительства
-  граница разработки проекта планировки

# ПЛАН ГРАНИЦ ТЕРРИТОРИЙ ОБЩЕГО ПОЛЬЗОВАНИЯ И ЛИНЕЙНЫХ ОБЪЕКТОВ

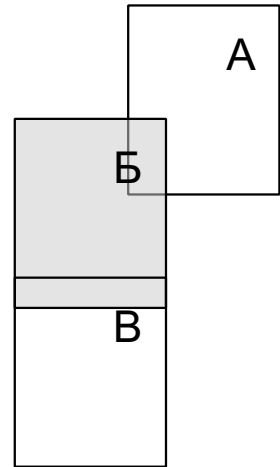
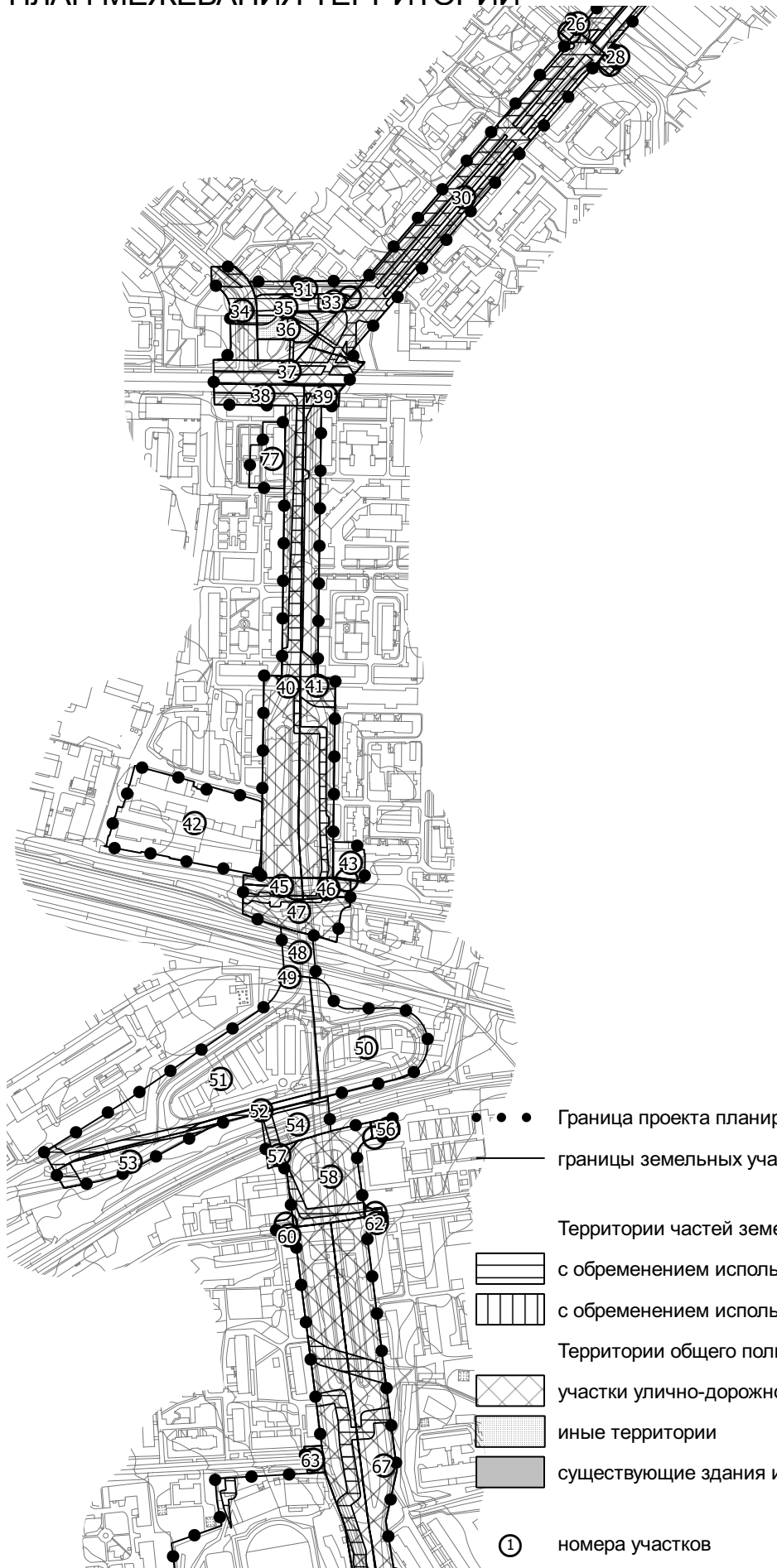
Приложение  
к постановлению Правительства Москвы  
от 2012 года №



# ПЛАН МЕЖЕВАНИЯ ТЕРРИТОРИИ



# ПЛАН МЕЖЕВАНИЯ ТЕРРИТОРИИ



••• Граница проекта планировки  
— границы земельных участков

Территории частей земельных участков



с обременением использования подземного пространства



с обременением использования воздушного пространства

Территории общего пользования



участки улично-дорожной сети



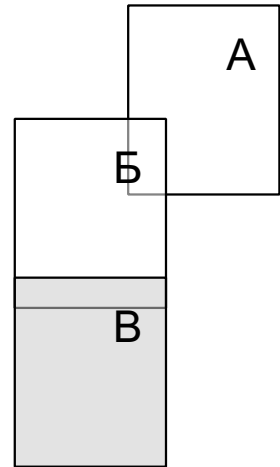
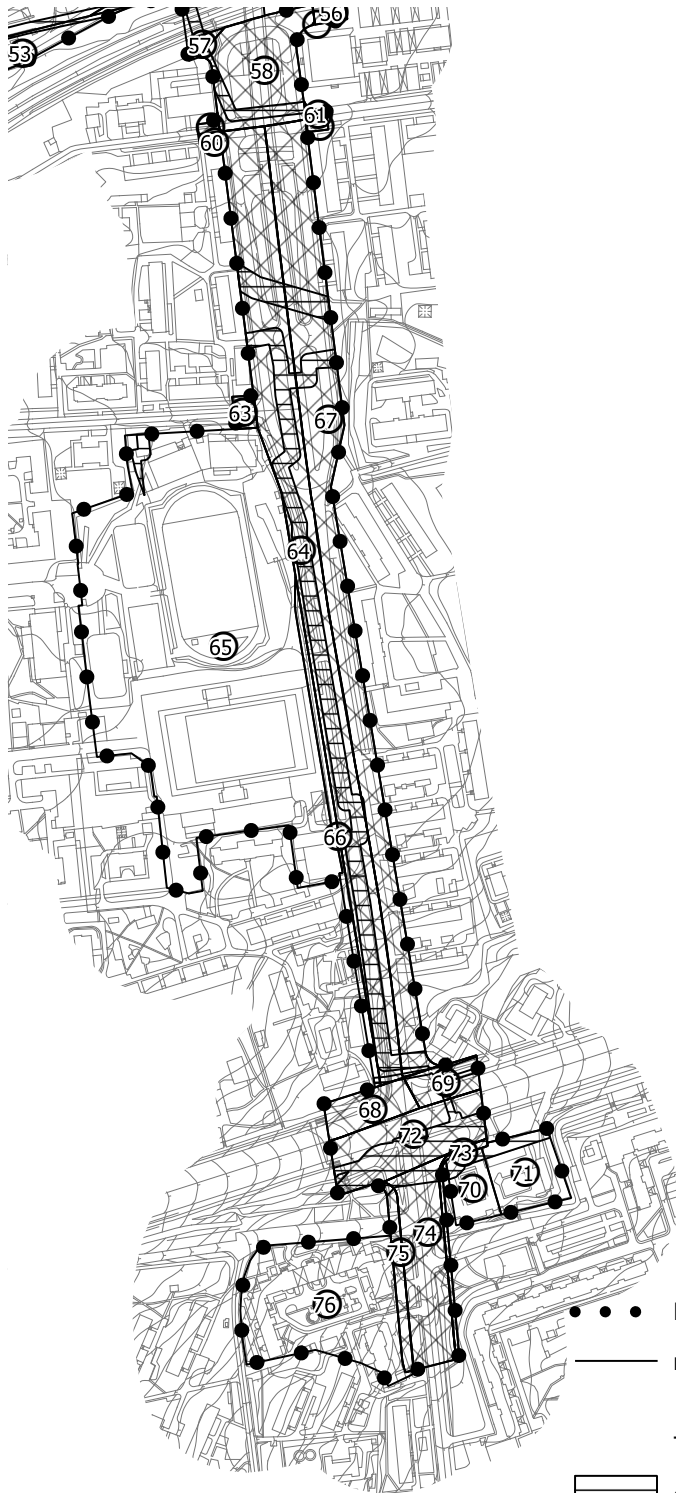
иные территории



существующие здания и сооружения

① номера участков

## ПЛАН МЕЖЕВАНИЯ ТЕРРИТОРИИ



• • • Граница проекта планировки  
— границы земельных участков

Территории частей земельных участков



с обременением использования подземного пространства



с обременением использования воздушного пространства

Территории общего пользования



участки улично-дорожной сети



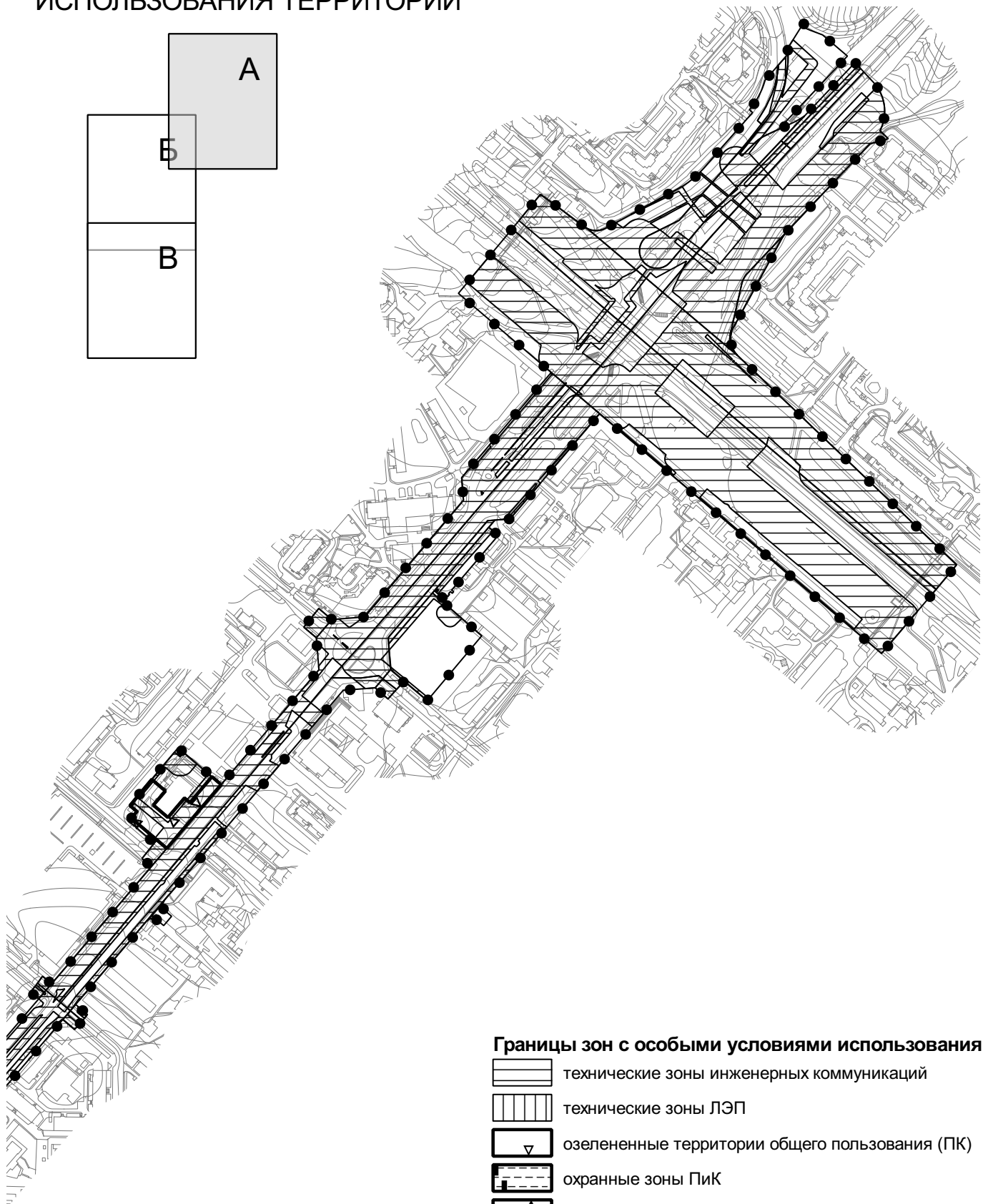
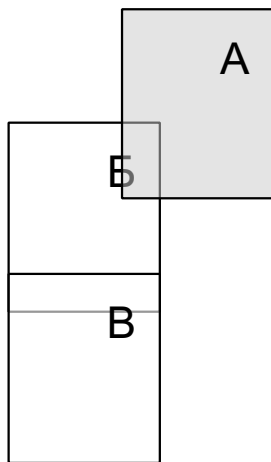
иные территории








существующие здания и сооружения

① номера участков

# ПЛАН ГРАНИЦ ЗОН С ОСОБЫМИ УСЛОВИЯМИ ИСПОЛЬЗОВАНИЯ ТЕРРИТОРИИ



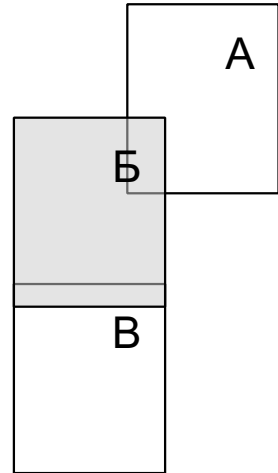
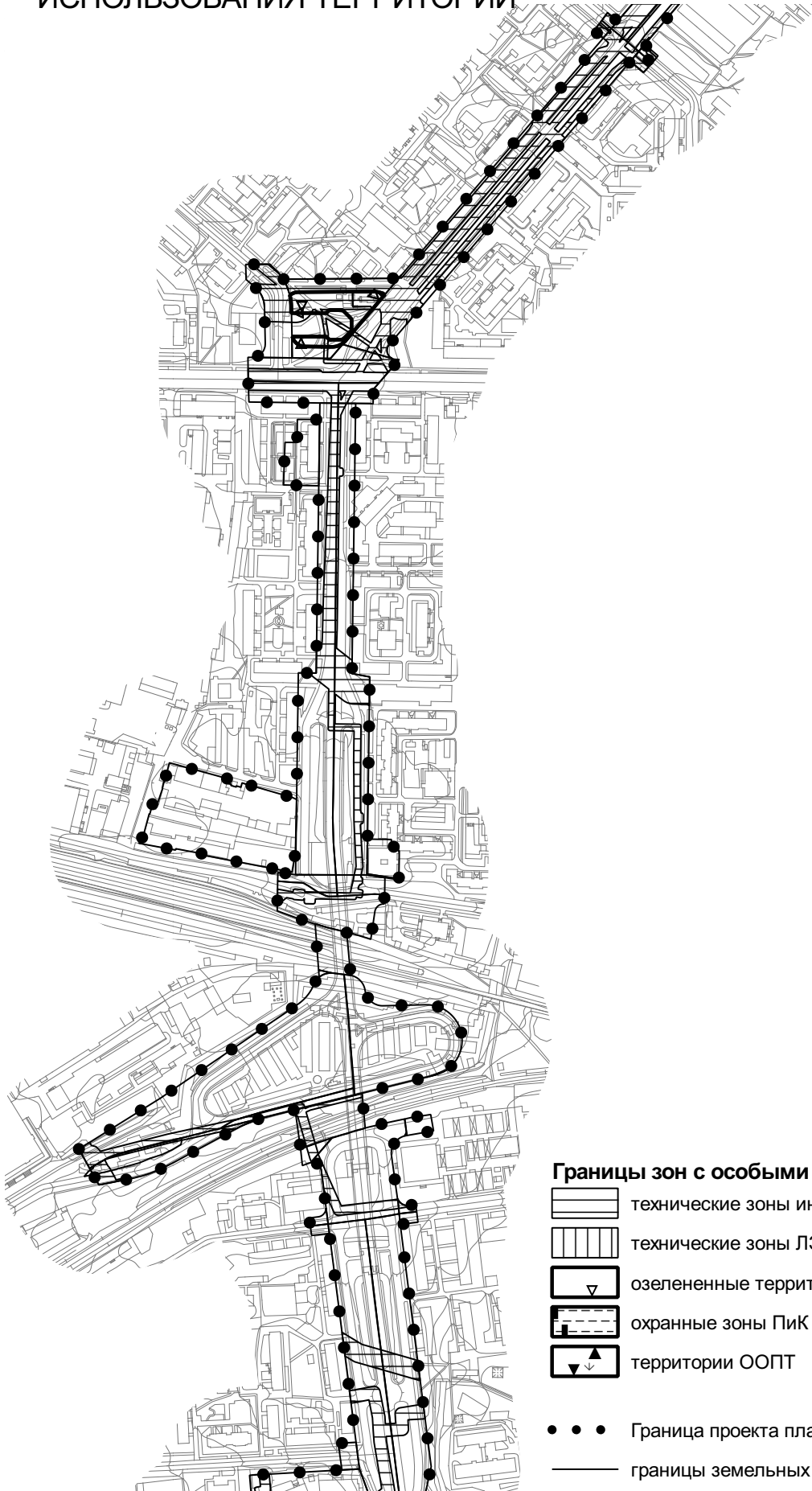
## Границы зон с особыми условиями использования

-  технические зоны инженерных коммуникаций
-  технические зоны ЛЭП
-  озелененные территории общего пользования (ПК)
-  охранные зоны ПИК
-  территории ООПТ








• • • Граница проекта планировки

— границы земельных участков

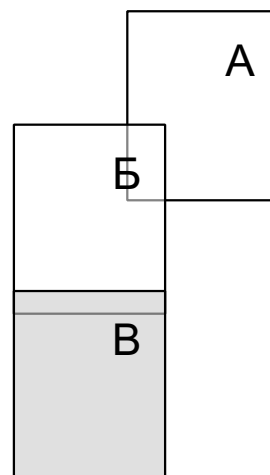
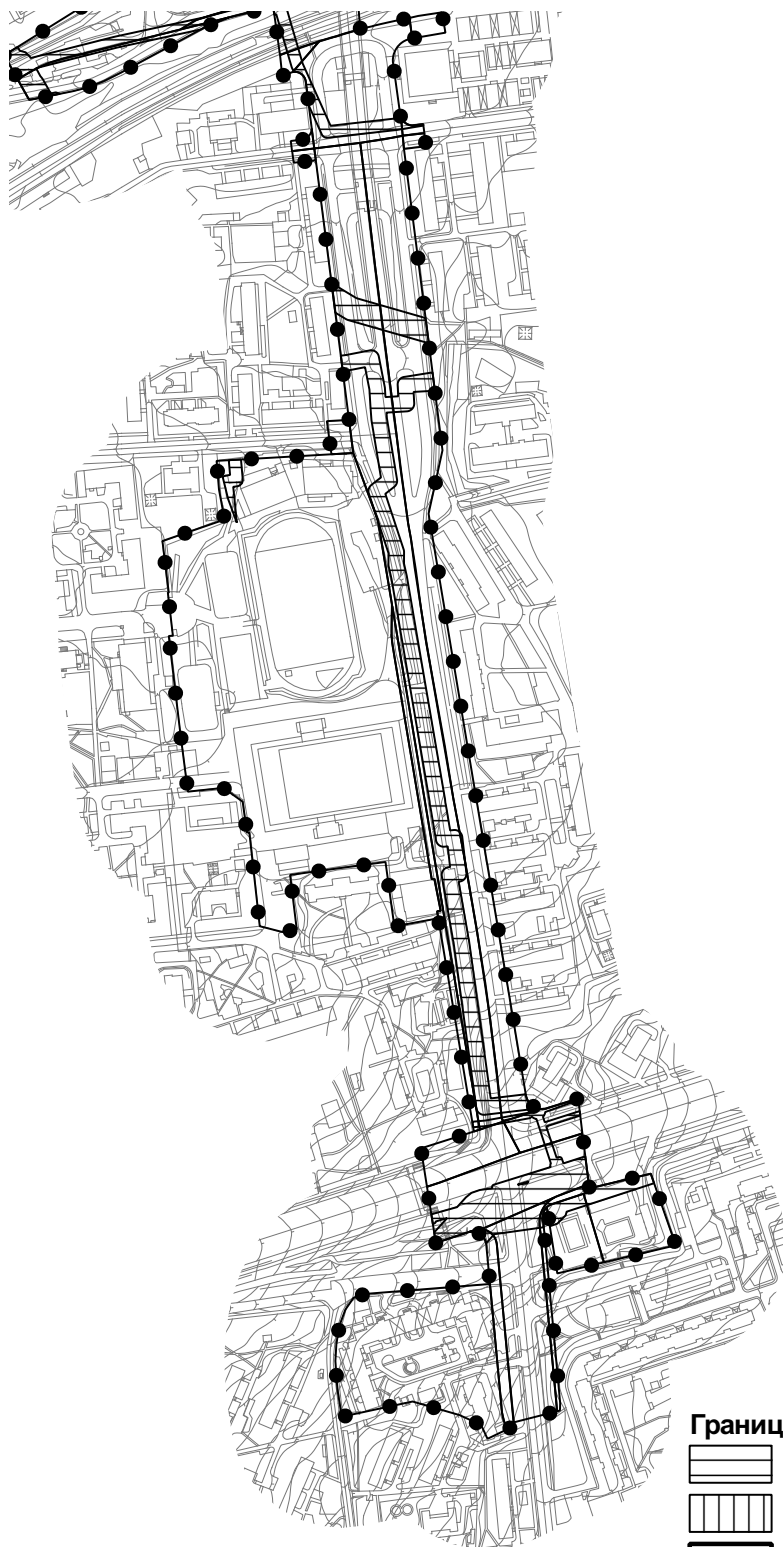
# ПЛАН ГРАНИЦ ЗОН С ОСОБЫМИ УСЛОВИЯМИ ИСПОЛЬЗОВАНИЯ ТЕРРИТОРИИ








## Границы зон с особыми условиями использования

-  технические зоны инженерных коммуникаций
-  технические зоны ЛЭП
-  озелененные территории общего пользования (ПК)
-  охранные зоны ПИК
-  территории ООПТ
-  Граница проекта планировки
-  границы земельных участков

## ПЛАН ГРАНИЦ ЗОН С ОСОБЫМИ УСЛОВИЯМИ ИСПОЛЬЗОВАНИЯ ТЕРРИТОРИИ



### Границы зон с особыми условиями использования

-  технические зоны инженерных коммуникаций
-  технические зоны ЛЭП
-  озелененные территории общего пользования (ПК)
-  охранные зоны ПИК
-  территории ООПТ

- • • Граница проекта планировки
- границы земельных участков

## Межевание территории к проектному решению.

Межевание территории к проектному решению транспортной развязки осуществляется в целях определения границ земельных участков, границ зон действия публичных сервитутов и иных обременений земельных участков правообладателей.

Территория межевания по проектному решению составляет 55,7977 га.

В составе межевания территории установлены границы земельных участков:

№№ участков на плане	Ранее установленные кадастровые номера	Адреса или иные характеристики строений, территорий	Предложения по межеванию территории
1	77:07:0001003:27	г.Москва; для эксплуатации улично-дорожной сети; ул Крылатская, ЗУ 07/77/00203 В СОСТАВЕ УЧ.2092 ПЕРЕЧНЯ ЗУ СУЩЕСТВУЮЩЕЙ УДС ОТ ГРАНИЦЫ С ЗУ 07/77/00204 (КРЫЛАТСКАЯ УЛ.), СОВПАДАЮЩЕЙ С КАД.ГРАНИЦЕЙ (С КВ.77:07:01002), ПРОХОДЯЩЕЙ ПО ПЕРПЕН	
2	77:07:0001003:20	ООО "Промышленно-финансовая компания"; для эксплуатации многофункционального комплекса с надземной частью и подземной; ул Крылатские Холмы, напротив вл 1-3	Изменение границ земельного участка
3	77:07:0001003:29	г.Москва; для эксплуатации улично-дорожной сети; ул Крылатские Холмы, ЗУ 07/77/00215 В СОСТАВЕ УЧ.1969 ПЕРЕЧНЯ ЗУ СУЩЕСТВУЮЩЕЙ УДС ОТ ГРАНИЦЫ С ЗУ 07/77/00203 (КРЫЛАТСКАЯ УЛ.) ДО ГРАНИЦЫ С ЗУ 07/77/00216 (КРЫЛАТСКИЕ ХОЛМЫ УЛ.), СОВПАДАЮЩЕ	Изменение границ земельного участка
4	77:07:0002001:79	г.Москва; для эксплуатации улично-дорожной сети; ул Крылатская, ЗУ 07/77/00205 В СОСТАВЕ УЧ.2092 ПЕРЕЧНЯ ЗУ СУЩЕСТВУЮЩЕЙ УДС ОТ ГРАНИЦЫ С ЗУ 07/77/00388 (РУБЛЕВСКОЕ ШОССЕ) ДО ГРАНИЦЫ С ЗУ 07/77/00206 (КРЫЛАТСКАЯ УЛ.), ПРОХОДЯЩЕЙ ВБЛИЗИ КР	Изменение границ земельного участка

5	77:07:0001002:353	г.Москва; для эксплуатации улично-дорожной сети; ул Крылатская, ЗУ 07/77/00204 В СОСТАВЕ УЧ.2092 ПЕРЕЧНЯ ЗУ СУЩЕСТВУЮЩЕЙ УДС ОТ ГРАНИЦЫ С ЗУ 07/77/00394 (РУБЛЕВСКОЕ ШОССЕ) ДО ГРАНИЦЫ С ЗУ 07/77/00203 (КРЫЛАТСКАЯ УЛ.), СОВПАДАЮЩЕЙ С КАД.ГР	
6		Улично-дорожная сеть; ул Крылатские Холмы, напротив вл 1-3	
7		Улично-дорожная сеть; ; ш Рублевское, вл 2б	
8	77:07:0001002:358	г.Москва; для эксплуатации улично-дорожной сети; ш Рублевское, ЗУ 07/77/00394 В СОСТАВЕ УЧ.1956 ПЕРЕЧНЯ ЗУ СУЩЕСТВУЮЩЕЙ УДС ОТ ГРАНИЦЫ С ЗУ 07/77/00388 (РУБЛЕВСКОЕ ШОССЕ), СОВПАДАЮЩЕЙ С КАД.ГРАНИЦЕЙ (С КВ.77:07:02001), ПРОХОДЯЩЕЙ ПО ОСИ К	
9	77:07:0002001:80	г.Москва; для эксплуатации улично-дорожной сети; ш Рублевское, ЗУ 07/77/00388 В СОСТАВЕ УЧ.2068 ПЕРЕЧНЯ ЗУ СУЩЕСТВУЮЩЕЙ УДС ОТ ГРАНИЦЫ С ЗУ 07/77/00382 (РУБЛЕВСКОЕ ШОССЕ), ПРОХОДЯЩЕЙ ВБЛИЗИ РАЗВИЛКИ РУБЛЕВСКОГО ШОССЕ ДО ГРАНИЦЫ С ЗУ 07/77	
10	77:07:0004002:78	г.Москва; для эксплуатации улично-дорожной сети; шоссе Рублевское, ЗУ 07/77/00393 В СОСТАВЕ УЧ.1956 ПЕРЕЧНЯ ЗУ СУЩЕСТВУЮЩЕЙ УДС ОТ ГРАНИЦЫ С ЗУ 07/77/00389 (РУБЛЕВСКОЕ ШОССЕ), СОВПАДАЮЩЕЙ С КАД.ГРАНИЦЕЙ (С КВ.77:07:04005), ПРОХОДЯЩЕЙ ПО О	
11	77:07:0004005:68	г.Москва; для эксплуатации улично-дорожной сети; Рублевское шоссе, ЗУ 07/77/00389 в составе уч.2068 перечня ЗУ существующей УДС От границы с ЗУ 07/77/00285 (Молодогвардейская ул.) до границы с ЗУ 07/77/00393 (Рублевское шоссе), совпадающе	
12	77:07:0004005:2	ООО "КРЕДО-И"; для эксплуатации помещений бытового обслуживания населения; ул. Ярцевская, вл. 34, корп. 1	Изменение границ земельного участка

13	77:07:0004005:66	г.Москва; для эксплуатации улично-дорожной сети; Ярцевская улица, ЗУ 07/77/00050 в составе уч.1964 перечня ЗУ существующей УДС от границы с ЗУ 07/77/00049 (Ярцевская ул.), совпадающей с кад.границей (с кв.77:07:04004), проходящей по оси п	
14		Улично-дорожная сеть; Ярцевская улица	
15	77:07:0004005:1000	ЗАО "КУНЦЕВО-ИНВЕСТ"; для для проектирования и строительства жилого дома; район Кунцево, квартал 20, корп. 28А, к. 2	Изменение границ земельного участка
16		Улично-дорожная сеть; Ярцевская улица	
17	77:07:0004005:67	г.Москва; для эксплуатации улично-дорожной сети; Ельнинская улица, ЗУ 07/77/00556 в составе уч.2072 перечня ЗУ существующей УДС От границы с ЗУ 07/77/00285 (Молодогвардейская ул.) до границы с ЗУ 07/77/00050 (Ярцевская ул.)	
18	77:07:0004004:83	г.Москва; для эксплуатации улично-дорожной сети; Ельнинская улица, ЗУ 07/77/00555 В СОСТАВЕ УЧ.2072 ПЕРЕЧНЯ ЗУ СУЩЕСТВУЮЩЕЙ УДС ОТ ГРАНИЦЫ С ЗУ 07/77/00286 (МОЛОДОГВАРДЕЙСКАЯ УЛ.) ДО ГРАНИЦЫ С ЗУ 07/77/00049 (ЯРЦЕВСКАЯ УЛ.)	
19	77:07:0004002:76	г.Москва; для эксплуатации улично-дорожной сети; улица Ярцевская, ЗУ 07/77/00052 В СОСТАВЕ УЧ.1964 ПЕРЕЧНЯ ЗУ СУЩЕСТВУЮЩЕЙ УДС ОТ ГРАНИЦЫ С ЗУ 07/77/00051 (ЯРЦЕВСКАЯ УЛ.), СОВПАДАЮЩЕЙ С КАД.ГРАНИЦЕЙ (С КВ.77:07:04003), ПРОХОДЯЩЕЙ ПО ОСИ П	
20	77:07:0004004:81	г.Москва; для эксплуатации улично-дорожной сети; Ярцевская улица, ЗУ 07/77/00049 В СОСТАВЕ УЧ.1964 ПЕРЕЧНЯ ЗУ СУЩЕСТВУЮЩЕЙ УДС ОТ ГРАНИЦЫ С ЗУ 07/77/00051 (ЯРЦЕВСКАЯ УЛ.), СОВПАДАЮЩЕЙ С КАД.ГРАНИЦЕЙ (С КВ.77:07:04003), ПРОХОДЯЩЕЙ ПО ОСИ П	
21	77:07:0004002:5	КИНОТЕАТР "БРЕСТ" (Муниципальное предприятие) МГПО "КИНОВИДЕОПРОКАТ"; для обеспечения эксплуатации кинотеатра; ул Ярцевская, д 21	Изменение границ земельного участка

22	77:07:0004002:77	г.Москва; для эксплуатации улично-дорожной сети; улица Оршанская, ЗУ 07/77/00684 ЯВЛЯЕТСЯ УЧ.1962 ПЕРЕЧНЯ ЗУ СУЩЕСТВУЮЩЕЙ УДС ОТ ГРАНИЦЫ С ЗУ 07/77/00052 (ЯРЦЕВСКАЯ УЛ.) ДО ГРАНИЦЫ С ЗУ 07/77/00342 (ПАВЛОВА АКАДЕМИКА УЛ.)	
23		Улично-дорожная сеть, пр.пр. 6390	
24		Улично-дорожная сеть, пр.пр. 6390	
25		Улично-дорожная сеть, пр.пр. 6390	
26	77:07:0004002:74	г.Москва; для эксплуатации улично-дорожной сети; улица Партизанская, ЗУ 07/77/00347 В СОСТАВЕ УЧ.1961 ПЕРЕЧНЯ ЗУ СУЩЕСТВУЮЩЕЙ УДС ОТ ГРАНИЦЫ С ЗУ 07/77/00052 (ЯРЦЕВСКАЯ УЛ.) ДО ГРАНИЦЫ С ЗУ 07/77/00342 (ПАВЛОВА АКАДЕМИКА УЛ.)	
27	77:07:0004003:81	г.Москва; для эксплуатации улично-дорожной сети; ул Партизанская, ЗУ 07/77/00348 В СОСТАВЕ УЧ.1961 ПЕРЕЧНЯ ЗУ СУЩЕСТВУЮЩЕЙ УДС ОТ ГРАНИЦЫ С ЗУ 07/77/00051 (ЯРЦЕВСКАЯ УЛ.) ДО ГРАНИЦЫ С ЗУ 07/77/00341 (ПАВЛОВА АКАДЕМИКА УЛ.)	
28	77:07:0004004:79	г.Москва; для эксплуатации улично-дорожной сети; Партизанская улица, ЗУ 07/77/00345 В СОСТАВЕ УЧ.1963 ПЕРЕЧНЯ ЗУ СУЩЕСТВУЮЩЕЙ УДС ОТ ГРАНИЦЫ С ЗУ 07/77/00289 (МОЛОДОГВАРДЕЙСКАЯ УЛ.) ДО ГРАНИЦЫ С ЗУ 07/77/00049 (ЯРЦЕВСКАЯ УЛ.)	
29	77:07:0004003:79	г.Москва; для эксплуатации улично-дорожной сети; ул Партизанская, ЗУ 07/77/00346 В СОСТАВЕ УЧ.1963 ПЕРЕЧНЯ ЗУ СУЩЕСТВУЮЩЕЙ УДС ОТ ГРАНИЦЫ С ЗУ 07/77/00292 (МОЛОДОГВАРДЕЙСКАЯ УЛ.) ДО ГРАНИЦЫ С ЗУ 07/77/00051 (ЯРЦЕВСКАЯ УЛ.)	
30	77:07:0004003:82	г.Москва; для эксплуатации улично-дорожной сети; ул Ярцевская, ЗУ 07/77/00051 В СОСТАВЕ УЧ.1964 ПЕРЕЧНЯ ЗУ СУЩЕСТВУЮЩЕЙ УДС ОТ ГРАНИЦЫ С ЗУ 07/77/00292 (МОЛОДОГВАРДЕЙСКАЯ УЛ.) ДО ГРАНИЦЫ С ЗУ 07/77/00049 (ЯРЦЕВСКАЯ УЛ.), СОВПАДАЮЩЕЙ С КАД	

31		Улично-дорожная сеть, Ярцевская ул.	Корректировка границ комплекса природных и озеленённых территорий
32		Участок комплекса природных и озеленённых территорий	
33	77:07:0004003:64	Местная религиозная организация - Православный приход храма праведного Иоанна Русского в Фили-Давыдково гор.Москвы Московской епархии Русской Православной Церкви; для строительства и эксплуатации временной часовни; ул Ярцевская, вл 1А	
34	77:07:0004003:83	г.Москва; для эксплуатации улично-дорожной сети; Бобруйская улица, ЗУ 07/77/00497 является уч.1932 перечня ЗУ существующей УДС, От границы с ЗУ 07/77/00292 (Молодогвардейская ул.) до границы с ЗУ 07/77/00341 (Павлова Академика ул.)	Изменение границ земельного участка и корректировка границ комплекса природных и озеленённых территорий
35		Участок комплекса природных и озеленённых территорий	Корректировка границ комплекса природных и озеленённых территорий
36	77:07:0004003:1001	Местная религиозная организация - Православный приход храма праведного Иоанна Русского в Фили-Давыдково гор.Москвы Московской епархии Русской Православной Церкви; для для проектирования и строительства храма; ул. Ярцевская, вл. 1А	
37	77:07:0004003:84	г.Москва; для эксплуатации улично-дорожной сети; ул Молодогвардейская, ЗУ 07/77/00292 В СОСТАВЕ УЧ.1938 ПЕРЕЧНЯ ЗУ СУЩЕСТВУЮЩЕЙ УДС ОТ ГРАНИЦЫ С ЗУ 07/77/00289 (МОЛОДОГВАРДЕЙСКАЯ УЛ.), СОВПАДАЮЩЕЙ С КАД.ГРАНИЦЕЙ (С КВ.77:07:04004), ПРОХОД	Изменение границ земельного участка и корректировка границ комплекса природных и озеленённых территорий (сквера)

38	77:07:0004006:36	г.Москва; для эксплуатации улично-дорожной сети; ул Молодогвардейская, ЗУ 07/77/00290 В СОСТАВЕ УЧ.1938 ПЕРЕЧНЯ ЗУ СУЩЕСТВУЮЩЕЙ УДС ОТ ГРАНИЦЫ С ЗУ 07/77/00291 (МОЛОДОГВАРДЕЙСКАЯ УЛ.), СОВПАДАЮЩЕЙ С КАД.ГРАНИЦЕЙ (С КВ.77:07:04007), ПРОХОД	
39	77:07:0004007:107	г.Москва; для эксплуатации улично-дорожной сети; Молодогвардейская улица, ЗУ 07/77/00291 В СОСТАВЕ УЧ.1938 ПЕРЕЧНЯ ЗУ СУЩЕСТВУЮЩЕЙ УДС ОТ ГРАНИЦЫ С ЗУ 07/77/00287 (МОЛОДОГВАРДЕЙСКАЯ УЛ.), СОВПАДАЮЩЕЙ С КАД.ГРАНИЦЕЙ (С КВ.77:07:04008), ПР	
40	77:07:0004006:35	г.Москва; для эксплуатации улично-дорожной сети; улица Боженко, ЗУ 07/77/00499 В СОСТАВЕ УЧ.1936 ПЕРЕЧНЯ ЗУ СУЩЕСТВУЮЩЕЙ УДС ОТ ГРАНИЦЫ С ЗУ 07/77/00569 (ИВАНА ФРАНКО УЛ.) ДО ГРАНИЦЫ С ЗУ 07/77/00290 (МОЛОДОГВАРДЕЙСКАЯ УЛ.)	
41	77:07:0004007:104	г.Москва; для эксплуатации улично-дорожной сети; улица Боженко, ЗУ 07/77/00498 В СОСТАВЕ УЧ.1936 ПЕРЕЧНЯ ЗУ СУЩЕСТВУЮЩЕЙ УДС ОТ ГРАНИЦЫ С ЗУ 07/77/00570 (ИВАНА ФРАНКО УЛ.) ДО ГРАНИЦЫ С ЗУ 07/77/00291 (МОЛОДОГВАРДЕЙСКАЯ УЛ.)	
42	77:07:0004006:6	Федеральное государственное унитарное предприятие "Строительное объединение" Управления делами Президента Российской Федерации; для эксплуатации существующих зданий и сооружений под административные цели, под производство товаров народного потребления, а также технического обслуживания автомобилей и строительной техники (340кв.м.; ул Ивана Франко, вл 44	Изменение границ земельного участка

43	77:07:0004007:14	Федеральное государственное унитарное предприятие связи "Управление федеральной почтовой связи г.Москвы "Московский почтамт"; для эксплуатации административных помещений межрайонного почтамта "москва-5"; ул Ивана Франко, вл 42/2, стр 1	Изменение границ земельного участка
44	77:07:0004007:52	Федеральное государственное унитарное предприятие связи "Управление федеральной почтовой связи г.Москвы "Московский почтамт"; для дальнейшей эксплуатации пристройки к жилому дому под межрайонный почтамт "москва-5"; ул Ивана Франко, вл 42/2	Изменение границ земельного участка
45	77:07:0004006:44	г.Москва; для эксплуатации улично-дорожной сети; ул Ивана Франко, ЗУ 07/77/00569 В СОСТАВЕ УЧ.4192 ПЕРЕЧНЯ ЗУ СУЩЕСТВУЮЩЕЙ УДС ОТ ГРАНИЦЫ С ЗУ 07/77/00570 (ИВАНА ФРАНКО УЛ.), СОВПАДАЮЩЕЙ С КАД.ГРАНИЦЕЙ (С КВ.77:07:04007), ПРОХОДЯЩЕЙ ПО ОС	
46	77:07:0004007:106	г.Москва; для эксплуатации улично-дорожной сети; улица Ивана Франко, ЗУ 07/77/00570 В СОСТАВЕ УЧ.4192 ПЕРЕЧНЯ ЗУ СУЩЕСТВУЮЩЕЙ УДС ОТ ГРАНИЦЫ С ЗУ 07/77/00571 (ИВАНА ФРАНКО УЛ.), СОВПАДАЮЩЕЙ С КАД.ГРАНИЦЕЙ (С КВ.77:07:04008), ПРОХОДЯЩЕЙ ПО	
47	77:07:0005011:39	г.Москва; для эксплуатации улично-дорожной сети; ул Ивана Франко, ЗУ 07/77/00572 В СОСТАВЕ УЧ.4192 ПЕРЕЧНЯ ЗУ СУЩЕСТВУЮЩЕЙ УДС ОТ КОЦЮБИНСКОГО УЛ. ДО ГРАНИЦЫ С ЗУ 07/77/ПРОЕК (ПРОЕКТИРУЕМЫЙ ПРОЕЗД № 2105)	
48	77:07:0005011:40	ОАО "Российские железные дороги"; для эксплуатации и развития железных дорог; адресные ориентиры: Смоленское направление РЖД участок №б	
49		Улично-дорожная сеть, ул. Горбунова	
50	77:07:0005011:35	г.Москва; для эксплуатации улично-дорожной сети; улица Горбунова, ЗУ 07/77/00534 В СОСТАВЕ УЧ.4063 ПЕРЕЧНЯ ЗУ СУЩЕСТВУЮЩЕЙ УДС ГРАНИЦА С ЗУ 07/77/00537 (ГОРБУНОВА УЛ.), СОВПАДАЮЩАЯ С ГРАНИЦЕЙ КАД.КВ.77:07:04009; ГРАНИЦА УЧ.УДС 4063; ГРАНИ	

51	77:07:0004009:33	г.Москва; для эксплуатации улично-дорожной сети; улица Горбунова, ЗУ 07/77/00537 В СОСТАВЕ УЧ.4063 ПЕРЕЧНЯ ЗУ СУЩЕСТВУЮЩЕЙ УДС ОТ ГРАНИЦЫ С ЗУ 07/77/00534 (ГОРБУНОВА УЛ.), СОВПАДАЮЩЕЙ С КАД.ГРАНИЦЕЙ (С КВ.77:07:05011), ПРОХОДЯЩЕЙ ПО ОСИ Э	
52	77:07:0004010:33	г.Москва; для эксплуатации улично-дорожной сети; ул Горбунова, ЗУ 07/77/00533 В СОСТАВЕ УЧ.4063 ПЕРЕЧНЯ ЗУ СУЩЕСТВУЮЩЕЙ УДС ГРАНИЦА С ЗУ 07/77/00537 (ГОРБУНОВА УЛ.), СОВПАДАЮЩАЯ С ГРАНИЦЕЙ КАД.КВ.77:07:04009; ГРАНИЦА С ЗУ 07/77/00534 (ГОР	
53		Улично-дорожная сеть, ул Горбунова, вл 2А	
54	77:07:0005011:40	ОАО "Российские железные дороги"; для эксплуатации и развития железных дорог; адресные ориентиры: Смоленское направление РЖД участок №6	
55		Улично-дорожная сеть, пр.пр. 652а	
56		Улично-дорожная сеть, пр.пр. 652а	
57		Улично-дорожная сеть, АДРЕСНЫЕ ОРИЕНТИРЫ: ПРИМЫКАЮЩИЕ К ЭСТАКАДЕ "КУБИНКА-БОЖЕНКО"	
58	77:07:0005011:33	г.Москва; для эксплуатации улично-дорожной сети; ул Кубинка, ЗУ 07/77/00591 В СОСТАВЕ УЧ.4059 ПЕРЕЧНЯ ЗУ СУЩЕСТВУЮЩЕЙ УДС ОТ ГРАНИЦЫ С ЗУ 07/77/00592 (КУБИНКА УЛ.), СОВПАДАЮЩЕЙ С КАД.ГРАНИЦЕЙ (С КВ.77:07:08002), ПРОХОДЯЩЕЙ ПО ОСИ НЕДЕЛИНА	
59	77:07:0005011:32	г.Москва; для эксплуатации улично-дорожной сети; ул Маршала Неделина, ЗУ 07/77/00662 В СОСТАВЕ УЧ.4069 ПЕРЕЧНЯ ЗУ СУЩЕСТВУЮЩЕЙ УДС ОТ ГРАНИЦЫ С ЗУ 07/77/00491 (БАРВИХИНСКАЯ УЛ.) ДО ГРАНИЦЫ С ЗУ 07/77/00591 (КУБИНКА УЛ.)	
60	77:07:0008001:102	г.Москва; для эксплуатации улично-дорожной сети; ЗУ 07/77/00660 В СОСТАВЕ УЧ.4069 ПЕРЕЧНЯ ЗУ СУЩЕСТВУЮЩЕЙ УДС ОТ ПРОЕКТИРУЕМЫЙ ПРОЕЗД № 642 ДО ГРАНИЦЫ С ЗУ 07/77/00593 (КУБИНКА УЛ.)	

61	77:07:0005011:36	г.Москва; для эксплуатации улично-дорожной сети; ул Маршала Неделина, ЗУ 07/77/00664 В СОСТАВЕ УЧ.6373 ПЕРЕЧНЯ ЗУ СУЩЕСТВУЮЩЕЙ УДС ОТ ГРАНИЦЫ С ЗУ 07/77/00591 (КУБИНКА УЛ.) ДО ГРАНИЦЫ С ЗУ 07/77/00589 (КРАСНЫХ ЗОРЬ УЛ.)	
62	77:07:0008002:100	г.Москва; для эксплуатации улично-дорожной сети; ЗУ 07/77/00663 В СОСТАВЕ УЧ.6373 ПЕРЕЧНЯ ЗУ СУЩЕСТВУЮЩЕЙ УДС ОТ ГРАНИЦЫ С ЗУ 07/77/00592 (КУБИНКА УЛ.) ДО ГРАНИЦЫ С ЗУ 07/77/00590 (КРАСНЫХ ЗОРЬ УЛ.), СОВПАДАЮЩЕЙ С КАД.ГРАНИЦЕЙ (С КВ.77:07:08003), П	
63	77:07:0008001:106	г.Москва; для эксплуатации улично-дорожной сети; ЗУ 07/77/00745 ЯВЛЯЕТСЯ УЧ.4060 ПЕРЕЧНЯ ЗУ СУЩЕСТВУЮЩЕЙ УДС ОТ ГРАНИЦЫ С ЗУ 07/77/00593 (КУБИНКА УЛ.) ДО ГРАНИЦЫ С ЗУ 07/77/00018 (ТОЛБУХИНА УЛ.)	
64	77:07:0008001:109	г.Москва; для эксплуатации улично-дорожной сети; ЗУ 07/77/00593 В СОСТАВЕ УЧ.4059 ПЕРЕЧНЯ ЗУ СУЩЕСТВУЮЩЕЙ УДС ОТ ГРАНИЦЫ С ЗУ 07/77/00645 (МОЖАЙСКОЕ ШОССЕ) ДО ГРАНИЦЫ С ЗУ 07/77/00591 (КУБИНКА УЛ.), СОВПАДАЮЩЕЙ С КАД.ГРАНИЦЕЙ (С КВ.77:07:05011), ПР	
65	77:07:0008001:3	ОАО "Всероссийский институт легких сплавов"; для эксплуатации зданий и сооружений спортивного комплекса и благоустройства; ул Толбухина, вл 10, корпус 4	Изменение границ земельного участка
66	77:07:0008001:3	Улично-дорожная сеть, ул. Толбухина	
67	77:07:0008002:102	г.Москва; для эксплуатации улично-дорожной сети; ул Кубинка, ЗУ 07/77/00592 В СОСТАВЕ УЧ.4059 ПЕРЕЧНЯ ЗУ СУЩЕСТВУЮЩЕЙ УДС ОТ ГРАНИЦЫ С ЗУ 07/77/00644 (МОЖАЙСКОЕ ШОССЕ) ДО ГРАНИЦЫ С ЗУ 07/77/00591 (КУБИНКА УЛ.), СОВПАДАЮЩЕЙ С КАД.ГРАНИЦЕЙ	

68	77:07:0008001:110	г.Москва; для эксплуатации улично-дорожной сети; ш Можайское, ЗУ 07/77/00645 в составе Уч.4123 перечня ЗУ существующей УДС от границы с ЗУ 07/77/00644 (Можайское шоссе), совпадающей с кад.границей (с кв.77:07:08002), проходящей по оси Куб	
69	77:07:0008002:103	г.Москва; для эксплуатации улично-дорожной сети; ЗУ 07/77/00644 В СОСТАВЕ Уч.4123 ПЕРЕЧНЯ ЗУ СУЩЕСТВУЮЩЕЙ УДС ОТ ГРАНИЦЫ С ЗУ 07/77/00647 (МОЖАЙСКОЕ ШОССЕ), СОВПАДАЮЩЕЙ С КАД.ГРАНИЦЕЙ (С КВ.77:07:08003), ПРОХОДЯЩЕЙ ПО ОСИ ГВАРДЕЙСКАЯ УЛ. ДО ГРАНИЦЫ	
70	77:07:0008005:65	ЗАО "МОСКВА-МАКДОНАЛДС"; для эксплуатации предприятия общественного питания с обслуживанием покупателей в автомобилях; ш Можайское, ул Витебская	Изменение границ земельного участка
71	77:07:0008005:61	ЗАО "Петрокомплекс Проперти Компани"; для эксплуатации многофункционального автозаправочного комплекса; ш Можайское, вл 43/1	Изменение границ земельного участка
72	77:07:0008005:136	г.Москва; для эксплуатации улично-дорожной сети; ш Можайское, ЗУ 07/77/00648 В СОСТАВЕ Уч.4123 ПЕРЕЧНЯ ЗУ СУЩЕСТВУЮЩЕЙ УДС ОТ ГРАНИЦЫ С ЗУ 07/77/00643 (МОЖАЙСКОЕ ШОССЕ), СОВПАДАЮЩЕЙ С КАД.ГРАНИЦЕЙ (С КВ.77:07:08006), ПРОХОДЯЩЕЙ ПО ОСИ РЯБ	Корректировка границ комплекса природных и озеленённых территорий (ПК № 63-ЗАО)
73		Улично-дорожная сеть,; ш Можайское, ул Витебская	
74	77:07:0008005:134	г.Москва; для эксплуатации улично-дорожной сети; ул Витебская, ЗУ 07/77/00510 ЯВЛЯЕТСЯ Уч.4068 ПЕРЕЧНЯ ЗУ СУЩЕСТВУЮЩЕЙ УДС ОТ ГРАНИЦЫ С ЗУ 07/77/00648 (МОЖАЙСКОЕ ШОССЕ) ДО ГРАНИЦЫ С ЗУ 07/77/ПРОЕКТ (ПРОЕКТИРУЕМЫЙ ПРОЕЗД № 1901)	Корректировка границ комплекса природных и озеленённых территорий (ПК № 63-ЗАО)
75	77:07:0008005:1000	Улично-дорожная сеть, Витебская улица, вл. 2	

76	77:07:0008005:86	ЗАО "Строительное управление №155"; для на период проектирования и строительства жилого комплекса с автостоянкой по индивидуальному проекту; ш Можайское, вл 45	Изменение границ земельного участка
77	77:07:0004006:22	ООО "Торговый дом "Супермед"; для эксплуатации помещения аптеки ( в том числе крыльцо площадью 6.08кв.м.); улица Боженко, вл 11/55, корпус 1	Изменение границ земельного участка
	77:07:0001003:23	ООО "Рыбстройинвест"; для на период выноса канализации из пятна застройки по адресу: ул. крылатские холмы, напротив владений 1-3 для строительства многофункционального комплекса; ул Крылатские Холмы, напротив вл 1-3	Изъятие или изменение границ земельного участка
	77:07:0001003:33	ООО "Рыбстройинвест"; для на период выноса канализации из пятна застройки по адресу: ул. крылатские холмы, напротив владений 1-3 для строительства многофункционального комплекса; ул Крылатские Холмы, напротив вл 1-3	Изъятие или изменение границ земельного участка
	77:07:0002001:44	ООО "АлЦеКо-Инвест"; для размещения автозаправочной станции (азс) с комплексом сервисных услуг; ул Крылатская, у съезда с Рублевского шоссе	Изъятие или изменение границ земельного участка
	77:07:0002001:20	АВТОСТОЯНОЧНЫЙ КООПЕРАТИВ АСТК "АВТОМОБИЛИСТ"; для эксплуатации временной крытой автостоянки на 126 м/м, в том числе 121 м/м, оборудованное укрытиями "ракушка" и 5 м/м открытой автостоянки; ш Рублевское, вл 26	Изменение границ земельного участка
	77:07:0004005:18	ОАО "АЙС-ФИЛИИ"; для эксплуатации типового киоска "мороженное"; Ярцевская улица, вл 34	Изъятие или изменение границ земельного участка
	77:07:0004005:14	ЗАО "ИВЕКО" "IVECO"; для размещения открытой охраняемой платной гостевой автостоянки емкостью 30 машиномест; Ярцевская улица, вл 34, корпус 1	Изъятие или изменение границ земельного участка
	77:07:0004005:45	ЗАО "ИВЕКО" "IVECO"; для дальнейшей эксплуатации открытой охраняемой бесплатной гостевой автостоянки и автосалона по реализации автотранспортных средств (2 участка); Ярцевская улица, вл 34, корпус 1	Изъятие или изменение границ земельного участка

77:07:0004005:1000	ЗАО "КУНЦЕВО-ИНВЕСТ"; для проектирования и строительства жилого дома; район Кунцево, квартал 20, корп. 28А, к. 2	Изъятие или изменение границ земельного участка
77:07:0004005:14	ЗАО "ИВЕКО" "IVECO"; для размещения открытой охраняемой платной гостевой автостоянки емкостью 30 машиномест; Ярцевская улица, вл 34, корпус 1	Изъятие или изменение границ земельного участка
77:07:0004005:2	ООО "КРЕДО-И"; для эксплуатации помещений бытового обслуживания населения; ул. Ярцевская, вл. 34, корп. 1	Изъятие или изменение границ земельного участка
77:07:0004002:79	ОАО "Лотереи Москвы"; для эксплуатации спортивно-игрового павильона; ул Ярцевская, вл 21	Изъятие земельного участка
77:07:0004002:62	ЗАО "КУНЦЕВО-ИНВЕСТ"; для на период проектирования и строительства индивидуального жилого дома (корпус 13) с первым нежилым этажом и подземной автостоянкой; ул Ярцевская, вл 27А	Изъятие или изменение границ земельного участка
77:07:0004002:30	ОАО "Лотереи Москвы"; для дальнейшей эксплуатации двух спортивно-игровых павильонов (2 участка); ул Ярцевская, вл 21	Изъятие земельного участка
77:07:0004004:31	ОАО "АЙС-ФИЛИ"; для эксплуатации типового киоска "мороженное"; ул Ярцевская, вл 22	Изъятие земельного участка
77:07:0004004:32	ОАО "МОСКОВСКИЕ ЛОТЕРЕИ"; для размещения спортивно-игрового павильона; ул Ярцевская, вл 22	Изъятие земельного участка
77:07:0004004:44	ГУП города Москвы "Спортивные лотереи"; для размещения и последующей эксплуатации фирменного киоска "спортлото"; ул Ярцевская, вл 30	Изъятие земельного участка
77:07:0004003:47	ЗАО "АльтерВЕСТ"; для размещения и последующей эксплуатации киоска по продаже мороженого; ул Ярцевская, вл 4	Изъятие земельного участка

77:07:0004003:82	г.Москва; для эксплуатации улично-дорожной сети; ул Ярцевская, ЗУ 07/77/00051 В СОСТАВЕ УЧ.1964 ПЕРЕЧНЯ ЗУ СУЩЕСТВУЮЩЕЙ УДС ОТ ГРАНИЦЫ С ЗУ 07/77/00292 (МОЛОДОГВАРДЕЙСКАЯ УЛ.) ДО ГРАНИЦЫ С ЗУ 07/77/00049 (ЯРЦЕВСКАЯ УЛ.), СОВПАДАЮЩЕЙ С КАД	Изменение границ земельного участка и корректировка границ комплекса природных и озеленённых территорий
77:07:0004003:84	г.Москва; для эксплуатации улично-дорожной сети; ул Молодогвардейская, ЗУ 07/77/00292 В СОСТАВЕ УЧ.1938 ПЕРЕЧНЯ ЗУ СУЩЕСТВУЮЩЕЙ УДС ОТ ГРАНИЦЫ С ЗУ 07/77/00289 (МОЛОДОГВАРДЕЙСКАЯ УЛ.), СОВПАДАЮЩЕЙ С КАД.ГРАНИЦЕЙ (С КВ.77:07:04004), ПРОХОД	Изменение границ земельного участка и корректировка границ комплекса природных и озеленённых территорий
77:07:0004009:8	ОАО "Всероссийский институт легких сплавов"; для эксплуатации основного и вспомогательного производства института; ул Горбунова, вл 2	Изъятие земельного участка
77:07:0004009:36	ООО "Яройл"; для эксплуатации автозаправочного комплекса (азк) в составе автозаправочной станции (азс) и автомойки; ул Горбунова, вл 2А	Изъятие земельного участка
77:07:0005011:15	ГУП города Москвы "Кунцевский рынок"; для организации приобъектных открытых автостоянок; ул Маршала Неделина, вл 19	Изъятие земельного участка
77:07:0005011:13	ООО "ОЛЕГ И Ко"; для эксплуатации двух открытых автостоянок на 55 машиномест и сооружений из быстровозводимых конструкций с размещением в них служб по ремонту (2 участка); АДРЕСНЫЕ ОРИЕНТИРЫ: ПРИМЫКАЮЩИЕ К ЭСТАКАДЕ "КУБИНКА-БОЖЕНКО"	Изъятие земельного участка
77:07:0004011:8	ООО "ОЛЕГ И Ко"; для эксплуатации 2-х временных открытых охраняемых автостоянок на 55 машиномест, сооружений по ремонту автотехники в составе: административный блок, ангар на 2 поста и ангар на 3 поста с помещениями шином; адресные ориентиры: ул. Маршала Неделина, примыкающих к эстакаде "Кубинка-Боженко"	Изъятие земельного участка

Границы земельных участков линейных объектов улично-дорожной сети, территорий общего пользования, земельных участков правообладателей отображены на «Плане межевания территории», характеристики земельных участков, установленных проектом межевания в таблице 1.

## ХАРАКТЕРИСТИКИ ЗЕМЕЛЬНЫХ УЧАСТКОВ, УСТАНОВЛЕННЫХ ПРОЕКТОМ МЕЖЕВАНИЯ

Характеристики местоположения земельных участков и расположенных на них объектов					Площадь земельных участков, установленных проектом межевания (га)		Характеристики обременений вещных прав, ограничений использования земельных участков и объектов капитального строительства, иных особенностей земельных участков										
Участки зданий, сооружений, территорий	№№ участков на плане	№№ строений на плане	Адреса или иные характеристики строений, территорий	Уникальный номер здания, сооружения, зарегистрированный в ГорБТИ (UNOM)	Площадь (га)	Сумма площадей контуров участка (га)	Площадь земельных участков, превышающая максимальную нормативную площадь (га)	Площадь зон действия публичного сервитута для прохода или проезда через земельный участок (га)	Площадь частей земельного участка, обременённых договором аренды (га)	Площадь частей земельного участка с иными обременениями вещных прав (га)	Площадь частей земельного участка в границах красных линий УДС (га)	Площадь частей земельного участка в границах территории объекта культурного наследия (га)	Площадь частей земельного участка в границах особо охраняемых природных территорий (га)	Площадь частей земельного участка в границах природного комплекса (га)	Площадь частей земельного участка в границах зон с особыми условиями использования территории (га)	Сведения о неделимости земельного участка	
Участки жилых зданий					0.0000	0.0000											
					<b>0.0000</b>	<b>0.0000</b>											
		2		ООО "Промышленно-финансовая компания"; для эксплуатации многофункционального комплекса с надземной частью и подземной; ул Крылатские Холмы, напротив вл 1-3		0.5964									0	0.1717	
		12		ООО "КРЕДО-И"; для эксплуатации помещений бытового обслуживания населения; ул. Ярцевская, вл. 34, корп. 1		0.1677									0	0.0672	
		15		ЗАО "КУНЦЕВО-ИНВЕСТ"; для проектирования и строительства жилого дома; район Кунцево, квартал 20, корп. 28А, к. 2		0.86									0	0.1272	
	21		КИНОТЕАТР "БРЕСТ" (Муниципальное предприятие) МГПО "КИНОВИДЕОПРОКАТ"; для обеспечения эксплуатации кинотеатра; ул Ярцевская, д 21		0.7549									0.3971	0.3514		



49		Улично-дорожная сеть, ул. Горбунова		0.0045								0	0	
50		г.Москва; для эксплуатации улично-дорожной сети; улица Горбунова, ЗУ 07/77/00534 В СОСТАВЕ УЧ.4063 ПЕРЕЧНЯ ЗУ СУЩЕСТВУЮЩЕЙ УДС ГРАНИЦА С ЗУ 07/77/00537 (ГОРБУНОВА УЛ.), СОВПАДАЮЩАЯ С ГРАНИЦЕЙ КАД.КВ.77:07:04009; ГРАНИЦА УЧ.УДС 4063; ГРАНИ		1.09								0	0.001	
51		г.Москва; для эксплуатации улично-дорожной сети; улица Горбунова, ЗУ 07/77/00537 В СОСТАВЕ УЧ.4063 ПЕРЕЧНЯ ЗУ СУЩЕСТВУЮЩЕЙ УДС ОТ ГРАНИЦЫ С ЗУ 07/77/00534 (ГОРБУНОВА УЛ.), СОВПАДАЮЩЕЙ С КАД.ГРАНИЦЕЙ (С КВ.77:07:05011), ПРОХОДЯЩЕЙ ПО ОСИ Э		2.2879								0	0.1526	
52		г.Москва; для эксплуатации улично-дорожной сети; ул Горбунова, ЗУ 07/77/00533 В СОСТАВЕ УЧ.4063 ПЕРЕЧНЯ ЗУ СУЩЕСТВУЮЩЕЙ УДС ГРАНИЦА С ЗУ 07/77/00537 (ГОРБУНОВА УЛ.), СОВПАДАЮЩАЯ С ГРАНИЦЕЙ КАД.КВ.77:07:04009; ГРАНИЦА С ЗУ 07/77/00534 (ГОР		0.0983								0	0.0505	
53		Улично-дорожная сеть, ул Горбунова, вл 2А		0.3687								0	0.0938	
54		ОАО "Российские железные дороги"; для эксплуатации и развития железных дорог; адресные ориентиры: Смоленское направление РЖД участок №6		0.311								0	0.0715	
55		Улично-дорожная сеть, пр.пр. 652а		0.0004								0	0	
57		Улично-дорожная сеть, АДРЕСНЫЕ ОРИЕНТИРЫ: ПРИМЫКАЮЩИЕ К ЭСТАКАДЕ "КУБИНКА- БОЖЕНКО		0.0432								0	0.0155	

65		ОАО "Всероссийский институт легких сплавов"; для эксплуатации зданий и сооружений спортивного комплекса и благоустройства; ул Толбухина, вл 10, корпус 4		7.0893								0	0.0452	
66		Улично-дорожная сеть, ул. Толбухина		0.2477								0	0.0028	
70		ЗАО "МОСКВА-МАКДОНАЛДС"; для эксплуатации предприятия общественного питания с обслуживанием покупателей в автомобилях; ш Можайское, ул Витебская		0.2451								0	0.0479	
71		ЗАО "Петрокомплекс Проперти Компани"; для эксплуатации многофункционального автозаправочного комплекса; ш Можайское, вл 43/1		0.4381								0	0.0714	
76		ЗАО "Строительное управление №155"; для на период проектирования и строительства жилого комплекса с автостоянкой по индивидуальному проекту; ш Можайское, вл 45		1.575								0	0	
77		ООО "Торговый дом "Супермед"; для эксплуатации помещения аптеки ( в том числе крыльцо площадью 6.08кв.м.); улица Боженко, вл 11/55, корпус 1		0.2514								0	0	
<b>Итого участки зданий, сооружений, в том числе линейных</b>				<b>18.2091</b>								<b>0.4473</b>	<b>1.3199</b>	
32		Участок комплекса природных и озеленённых территорий		0.0017								0.0017	0.0017	
35		Участок комплекса природных и озеленённых территорий		0.3215								0.3215	0.1643	

1		г.Москва; для эксплуатации улично-дорожной сети; ул Крылатская, ЗУ 07/77/00203 В СОСТАВЕ УЧ.2092 ПЕРЕЧНЯ ЗУ СУЩЕСТВУЮЩЕЙ УДС ОТ ГРАНИЦЫ С ЗУ 07/77/00204 (КРЫЛАТСКАЯ УЛ.), СОВПАДАЮЩЕЙ С КАД.ГРАНИЦЕЙ (С КВ.77:07:01002), ПРОХОДЯЩЕЙ ПО ПЕРПЕН		0.2156								0	0.0673	
3		г.Москва; для эксплуатации улично-дорожной сети; ул Крылатские Холмы, ЗУ 07/77/00215 В СОСТАВЕ УЧ.1969 ПЕРЕЧНЯ ЗУ СУЩЕСТВУЮЩЕЙ УДС ОТ ГРАНИЦЫ С ЗУ 07/77/00203 (КРЫЛАТСКАЯ УЛ.) ДО ГРАНИЦЫ С ЗУ 07/77/00216 (КРЫЛАТСКИЕ ХОЛМЫ УЛ.), СОВПАДАЮЩЕ		0.0955								0	0.0616	
4		г.Москва; для эксплуатации улично-дорожной сети; ул Крылатская, ЗУ 07/77/00205 В СОСТАВЕ УЧ.2092 ПЕРЕЧНЯ ЗУ СУЩЕСТВУЮЩЕЙ УДС ОТ ГРАНИЦЫ С ЗУ 07/77/00388 (РУБЛЕВСКОЕ ШОССЕ) ДО ГРАНИЦЫ С ЗУ 07/77/00206 (КРЫЛАТСКАЯ УЛ.), ПРОХОДЯЩЕЙ ВБЛИЗИ КР		2.6092								0	1.8469	
5		г.Москва; для эксплуатации улично-дорожной сети; ул Крылатская, ЗУ 07/77/00204 В СОСТАВЕ УЧ.2092 ПЕРЕЧНЯ ЗУ СУЩЕСТВУЮЩЕЙ УДС ОТ ГРАНИЦЫ С ЗУ 07/77/00394 (РУБЛЕВСКОЕ ШОССЕ) ДО ГРАНИЦЫ С ЗУ 07/77/00203 (КРЫЛАТСКАЯ УЛ.), СОВПАДАЮЩЕЙ С КАД.ГР		1.2911								0	0.5385	
6		Улично-дорожная сеть, Крылатские холмы, напротив вл. 1-3		0.677								0	0.3343	

7		Улично-дорожная сеть, Рублёвское ш.		0.1354								0	0.1354	
8		г.Москва; для эксплуатации улично-дорожной сети; ш Рублевское, ЗУ 07/77/00394 В СОСТАВЕ УЧ.1956 ПЕРЕЧНЯ ЗУ СУЩЕСТВУЮЩЕЙ УДС ОТ ГРАНИЦЫ С ЗУ 07/77/00388 (РУБЛЕВСКОЕ ШОССЕ), СОВПАДАЮЩЕЙ С КАД.ГРАНИЦЕЙ (С КВ.77:07:02001), ПРОХОДЯЩЕЙ ПО ОСИ К		1.2067								0	0.769	
9		г.Москва; для эксплуатации улично-дорожной сети; ш Рублевское, ЗУ 07/77/00388 В СОСТАВЕ УЧ.2068 ПЕРЕЧНЯ ЗУ СУЩЕСТВУЮЩЕЙ УДС ОТ ГРАНИЦЫ С ЗУ 07/77/00382 (РУБЛЕВСКОЕ ШОССЕ), ПРОХОДЯЩЕЙ ВБЛИЗИ РАЗВИЛКИ РУБЛЕВСКОГО ШОССЕ ДО ГРАНИЦЫ С ЗУ 07/77		2.7306								0	2.3502	
10		г.Москва; для эксплуатации улично-дорожной сети; шоссе Рублевское, ЗУ 07/77/00393 В СОСТАВЕ УЧ.1956 ПЕРЕЧНЯ ЗУ СУЩЕСТВУЮЩЕЙ УДС ОТ ГРАНИЦЫ С ЗУ 07/77/00389 (РУБЛЕВСКОЕ ШОССЕ), СОВПАДАЮЩЕЙ С КАД.ГРАНИЦЕЙ (С КВ.77:07:04005), ПРОХОДЯЩЕЙ ПО О		2.0595								0	1.02	
11		г.Москва; для эксплуатации улично-дорожной сети; Рублевское шоссе, ЗУ 07/77/00389 в составе уч.2068 перечня ЗУ существующей УДС От границы с ЗУ 07/77/00285 (Молодогвардейская ул.) до границы с ЗУ 07/77/00393 (Рублевское шоссе), совпадающе		5.3335								0	3.5153	

13		г.Москва; для эксплуатации улично-дорожной сети; Ярцевская улица, ЗУ 07/77/00050 в составе уч.1964 перечня ЗУ существующей УДС от границы с ЗУ 07/77/00049 (Ярцевская ул.), совпадающей с кад.границей (с кв.77:07:04004), проходящей по оси п		1.3757								0	1.3216	
14		Улично-дорожная сеть, Ярцевская ул.		0.1222								0	0.1222	
16		Улично-дорожная сеть, Ярцевская ул.		0.0636								0	0.0636	
17		г.Москва; для эксплуатации улично-дорожной сети; Ельнинская улица, ЗУ 07/77/00556 в составе уч.2072 перечня ЗУ существующей УДС От границы с ЗУ 07/77/00285 (Молодогвардейская ул.) до границы с ЗУ 07/77/00050 (Ярцевская ул.)		0.0322								0	0.0322	
18		г.Москва; для эксплуатации улично-дорожной сети; Ельнинская улица, ЗУ 07/77/00555 В СОСТАВЕ УЧ.2072 ПЕРЕЧНЯ ЗУ СУЩЕСТВУЮЩЕЙ УДС ОТ ГРАНИЦЫ С ЗУ 07/77/00286 (МОЛОДОГВАРДЕЙСКАЯ УЛ.) ДО ГРАНИЦЫ С ЗУ 07/77/00049 (ЯРЦЕВСКАЯ УЛ.)		0.0334								0	0.0334	
19		г.Москва; для эксплуатации улично-дорожной сети; улица Ярцевская, ЗУ 07/77/00052 В СОСТАВЕ УЧ.1964 ПЕРЕЧНЯ ЗУ СУЩЕСТВУЮЩЕЙ УДС ОТ ГРАНИЦЫ С ЗУ 07/77/00051 (ЯРЦЕВСКАЯ УЛ.), СОВПАДАЮЩЕЙ С КАД.ГРАНИЦЕЙ (С КВ.77:07:04003), ПРОХОДЯЩЕЙ ПО ОСИ П		2.5766								0	2.2448	

20		г.Москва; для эксплуатации улично-дорожной сети; Ярцевская улица, ЗУ 07/77/00049 В СОСТАВЕ УЧ.1964 ПЕРЕЧНЯ ЗУ СУЩЕСТВУЮЩЕЙ УДС ОТ ГРАНИЦЫ С ЗУ 07/77/00051 (ЯРЦЕВСКАЯ УЛ.), СОВПАДАЮЩЕЙ С КАД.ГРАНИЦЕЙ (С КВ.77:07:04003), ПРОХОДЯЩЕЙ ПО ОСИ П		1.1334								0	0.4988	
22		г.Москва; для эксплуатации улично-дорожной сети; улица Оршанская, ЗУ 07/77/00684 ЯВЛЯЕТСЯ УЧ.1962 ПЕРЕЧНЯ ЗУ СУЩЕСТВУЮЩЕЙ УДС ОТ ГРАНИЦЫ С ЗУ 07/77/00052 (ЯРЦЕВСКАЯ УЛ.) ДО ГРАНИЦЫ С ЗУ 07/77/00342 (ПАВЛОВА АКАДЕМИКА УЛ.)		0.0476								0	0.0476	
23		Улично-дорожная сеть, пр.пр. 6390		0.0021								0	0.0005	
24		Улично-дорожная сеть, пр.пр. 6390		0.0307								0	0.001	
25		Улично-дорожная сеть, пр.пр. 6390		0.0021								0	0.0005	

26	г.Москва; для эксплуатации улично-дорожной сети; улица Партизанская, ЗУ 07/77/00347 В СОСТАВЕ УЧ.1961 ПЕРЕЧНЯ ЗУ СУЩЕСТВУЮЩЕЙ УДС ОТ ГРАНИЦЫ С ЗУ 07/77/00052 (ЯРЦЕВСКАЯ УЛ.) ДО ГРАНИЦЫ С ЗУ 07/77/00342 (ПАВЛОВА АКАДЕМИКА УЛ.)		0.0154								0	0.0154	
27	г.Москва; для эксплуатации улично-дорожной сети; ул Партизанская, ЗУ 07/77/00348 В СОСТАВЕ УЧ.1961 ПЕРЕЧНЯ ЗУ СУЩЕСТВУЮЩЕЙ УДС ОТ ГРАНИЦЫ С ЗУ 07/77/00051 (ЯРЦЕВСКАЯ УЛ.) ДО ГРАНИЦЫ С ЗУ 07/77/00341 (ПАВЛОВА АКАДЕМИКА УЛ.)		0.0195								0	0.016	
28	г.Москва; для эксплуатации улично-дорожной сети; Партизанская улица, ЗУ 07/77/00345 В СОСТАВЕ УЧ.1963 ПЕРЕЧНЯ ЗУ СУЩЕСТВУЮЩЕЙ УДС ОТ ГРАНИЦЫ С ЗУ 07/77/00289 (МОЛОДОГВАРДЕЙСКАЯ УЛ.) ДО ГРАНИЦЫ С ЗУ 07/77/00049 (ЯРЦЕВСКАЯ УЛ.)		0.0202								0	0.0063	
29	г.Москва; для эксплуатации улично-дорожной сети; ул Партизанская, ЗУ 07/77/00346 В СОСТАВЕ УЧ.1963 ПЕРЕЧНЯ ЗУ СУЩЕСТВУЮЩЕЙ УДС ОТ ГРАНИЦЫ С ЗУ 07/77/00292 (МОЛОДОГВАРДЕЙСКАЯ УЛ.) ДО ГРАНИЦЫ С ЗУ 07/77/00051 (ЯРЦЕВСКАЯ УЛ.)		0.0285								0	0.0166	

Участки территорий общего пользования, особо охраняемые

30		г.Москва; для эксплуатации улично-дорожной сети; ул Ярцевская, ЗУ 07/77/00051 В СОСТАВЕ УЧ.1964 ПЕРЕЧНЯ ЗУ СУЩЕСТВУЮЩЕЙ УДС ОТ ГРАНИЦЫ С ЗУ 07/77/00292 (МОЛОДОГВАРДЕЙСКАЯ УЛ.) ДО ГРАНИЦЫ С ЗУ 07/77/00049 (ЯРЦЕВСКАЯ УЛ.), СОВПАДАЮЩЕЙ С		1.8267								0	1.1272	
31		Улично-дорожная сеть, Ярцевская ул.		0.1777								0	0.1776	
34		г.Москва; для эксплуатации улично-дорожной сети; Бобрыйская улица, ЗУ 07/77/00497 является уч.1932 перечня ЗУ существующей УДС, От границы с ЗУ 07/77/00292 (Молодогвардейская ул.) до границы с ЗУ 07/77/00341 (Павлова Академика ул.)		0.3401								0	0.1694	
37		г.Москва; для эксплуатации улично-дорожной сети; ул Молодогвардейская, ЗУ 07/77/00292 В СОСТАВЕ УЧ.1938 ПЕРЕЧНЯ ЗУ СУЩЕСТВУЮЩЕЙ УДС ОТ ГРАНИЦЫ С ЗУ 07/77/00289 (МОЛОДОГВАРДЕЙСКАЯ УЛ.), СОВПАДАЮЩЕЙ С КАД.ГРАНИЦЕЙ (С КВ.77:07:04004), ПРОХОД		0.4801								0	0.2572	
38		г.Москва; для эксплуатации улично-дорожной сети; ул		0.2325								0	0.1125	
39		г.Москва; для эксплуатации улично-дорожной сети; Молодогвардейская улица,		0.093								0	0.0537	
40		г.Москва; для эксплуатации		1.5539								0	0.4331	

41		г.Москва; для эксплуатации улично-дорожной сети; улица Боженко, ЗУ 07/77/00498 В СОСТАВЕ УЧ.1936 ПЕРЕЧНЯ ЗУ СУЩЕСТВУЮЩЕЙ УДС ОТ ГРАНИЦЫ С ЗУ 07/77/00570 (ИВАНА ФРАНКО УЛ.) ДО ГРАНИЦЫ С ЗУ 07/77/00291 (МОЛОДОГВАРДЕЙСКАЯ УЛ.)		1.4581								0	0.3907	
45		г.Москва; для эксплуатации улично-дорожной сети; ул Ивана Франко, ЗУ 07/77/00569 В СОСТАВЕ УЧ.4192 ПЕРЕЧНЯ ЗУ СУЩЕСТВУЮЩЕЙ УДС ОТ ГРАНИЦЫ С ЗУ 07/77/00570 (ИВАНА ФРАНКО УЛ.), СОВПАДАЮЩЕЙ С КАД.ГРАНИЦЕЙ (С КВ.77:07:04007), ПРОХОДЯЩЕЙ ПО ОС		0.0976								0	0.0072	
46		г.Москва; для эксплуатации улично-дорожной сети; улица Ивана Франко, ЗУ 07/77/00570 В СОСТАВЕ УЧ.4192 ПЕРЕЧНЯ ЗУ СУЩЕСТВУЮЩЕЙ УДС ОТ ГРАНИЦЫ С ЗУ 07/77/00571 (ИВАНА ФРАНКО УЛ.), СОВПАДАЮЩЕЙ С КАД.ГРАНИЦЕЙ (С КВ.77:07:04008), ПРОХОДЯЩЕЙ ПО		0.1179								0	0.0286	
47		г.Москва; для эксплуатации улично-дорожной сети; ул Ивана Франко, ЗУ 07/77/00572 В СОСТАВЕ УЧ.4192 ПЕРЕЧНЯ ЗУ СУЩЕСТВУЮЩЕЙ УДС ОТ КОЦЮБИНСКОГО УЛ. ДО ГРАНИЦЫ С ЗУ 07/77/ПРОЕК (ПРОЕКТИРУЕМЫЙ ПРОЕЗД № 2105)		0.4444								0	0.0694	

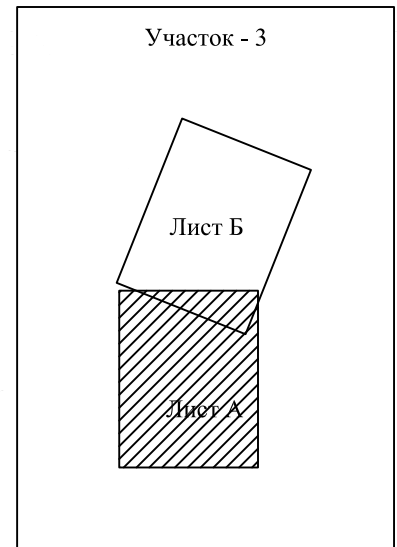
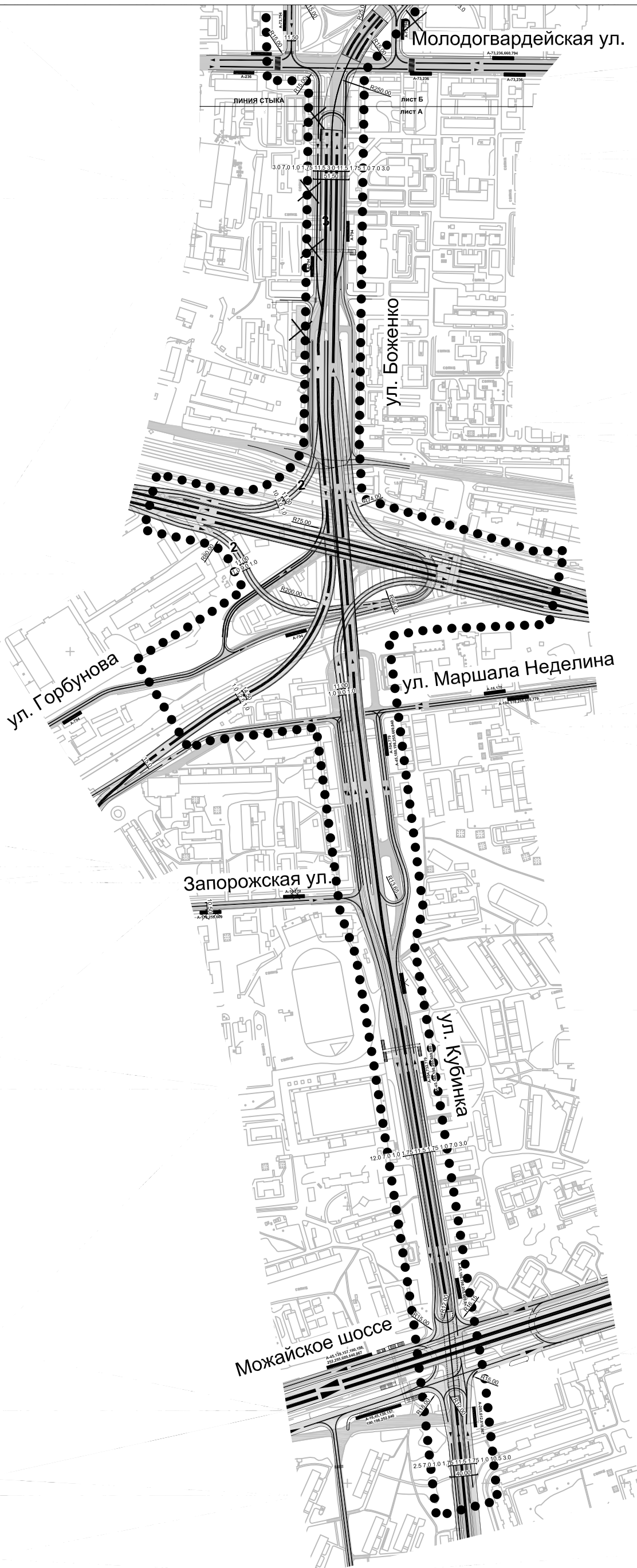
56		Улично-дорожная сеть, пр.пр. 652а		0.0564								0	0	
58		г.Москва; для эксплуатации улично-дорожной сети; ул Кубинка, ЗУ 07/77/00591 В СОСТАВЕ УЧ.4059 ПЕРЕЧНЯ ЗУ СУЩЕСТВУЮЩЕЙ УДС ОТ ГРАНИЦЫ С ЗУ 07/77/00592 (КУБИНКА УЛ.), СОВПАДАЮЩЕЙ С КАД.ГРАНИЦЕЙ (С КВ.77:07:08002), ПРОХОДЯЩЕЙ ПО ОСИ НЕДЕЛИНА		0.8329								0	0.1242	0
59		г.Москва; для эксплуатации улично-дорожной сети; ул Маршала Неделина, ЗУ 07/77/00662 В СОСТАВЕ УЧ.4069 ПЕРЕЧНЯ ЗУ СУЩЕСТВУЮЩЕЙ УДС ОТ ГРАНИЦЫ С ЗУ 07/77/00491 (БАРВИХИНСКАЯ УЛ.) ДО ГРАНИЦЫ С ЗУ 07/77/00591 (КУБИНКА УЛ.)		0.0207								0	0	0
60		г.Москва; для эксплуатации		0.0213								0	0	0
61		г.Москва; для эксплуатации улично-дорожной сети; ул Маршала Неделина, ЗУ 07/77/00664 В СОСТАВЕ УЧ.6373 ПЕРЕЧНЯ ЗУ СУЩЕСТВУЮЩЕЙ УДС ОТ ГРАНИЦЫ С ЗУ 07/77/00591 (КУБИНКА УЛ.) ДО ГРАНИЦЫ С ЗУ 07/77/00589 (КРАСНЫХ ЗОРЬ УЛ.)		0.0184								0	0.0058	0









62		г.Москва; для эксплуатации улично-дорожной сети; ЗУ 07/77/00663 В СОСТАВЕ УЧ.6373 ПЕРЕЧНЯ ЗУ СУЩЕСТВУЮЩЕЙ УДС ОТ ГРАНИЦЫ С ЗУ 07/77/00592 (КУБИНКА УЛ.) ДО ГРАНИЦЫ С ЗУ 07/77/00590 (КРАСНЫХ ЗОРЬ УЛ.), СОВПАДАЮЩЕЙ С КАД.ГРАНИЦЕЙ (С КВ.77:07:08003), П		0.0236								0	0	
63		г.Москва; для эксплуатации улично-дорожной сети; ЗУ 07/77/00745 ЯВЛЯЕТСЯ УЧ.4060 ПЕРЕЧНЯ ЗУ СУЩЕСТВУЮЩЕЙ УДС ОТ ГРАНИЦЫ С ЗУ 07/77/00593 (КУБИНКА УЛ.) ДО ГРАНИЦЫ С ЗУ 07/77/00018 (ТОЛБУХИНА УЛ.)		0.0594								0	0	
64		г.Москва; для эксплуатации улично-дорожной сети; ЗУ 07/77/00593 В СОСТАВЕ УЧ.4059 ПЕРЕЧНЯ ЗУ СУЩЕСТВУЮЩЕЙ УДС ОТ ГРАНИЦЫ С ЗУ 07/77/00645 (МОЖАЙСКОЕ ШОССЕ) ДО ГРАНИЦЫ С ЗУ 07/77/00591 (КУБИНКА УЛ.), СОВПАДАЮЩЕЙ С КАД.ГРАНИЦЕЙ (С КВ.77:07:05011), ПР		2.757								0	1.159	
67		г.Москва; для эксплуатации улично-дорожной сети; ул Кубинка, ЗУ 07/77/00592 В СОСТАВЕ УЧ.4059 ПЕРЕЧНЯ ЗУ СУЩЕСТВУЮЩЕЙ УДС ОТ ГРАНИЦЫ С ЗУ 07/77/00644 (МОЖАЙСКОЕ ШОССЕ) ДО ГРАНИЦЫ С ЗУ 07/77/00591 (КУБИНКА УЛ.), СОВПАДАЮЩЕЙ С КАД.ГРАНИЦЕЙ		2.4017								0	0.2142	

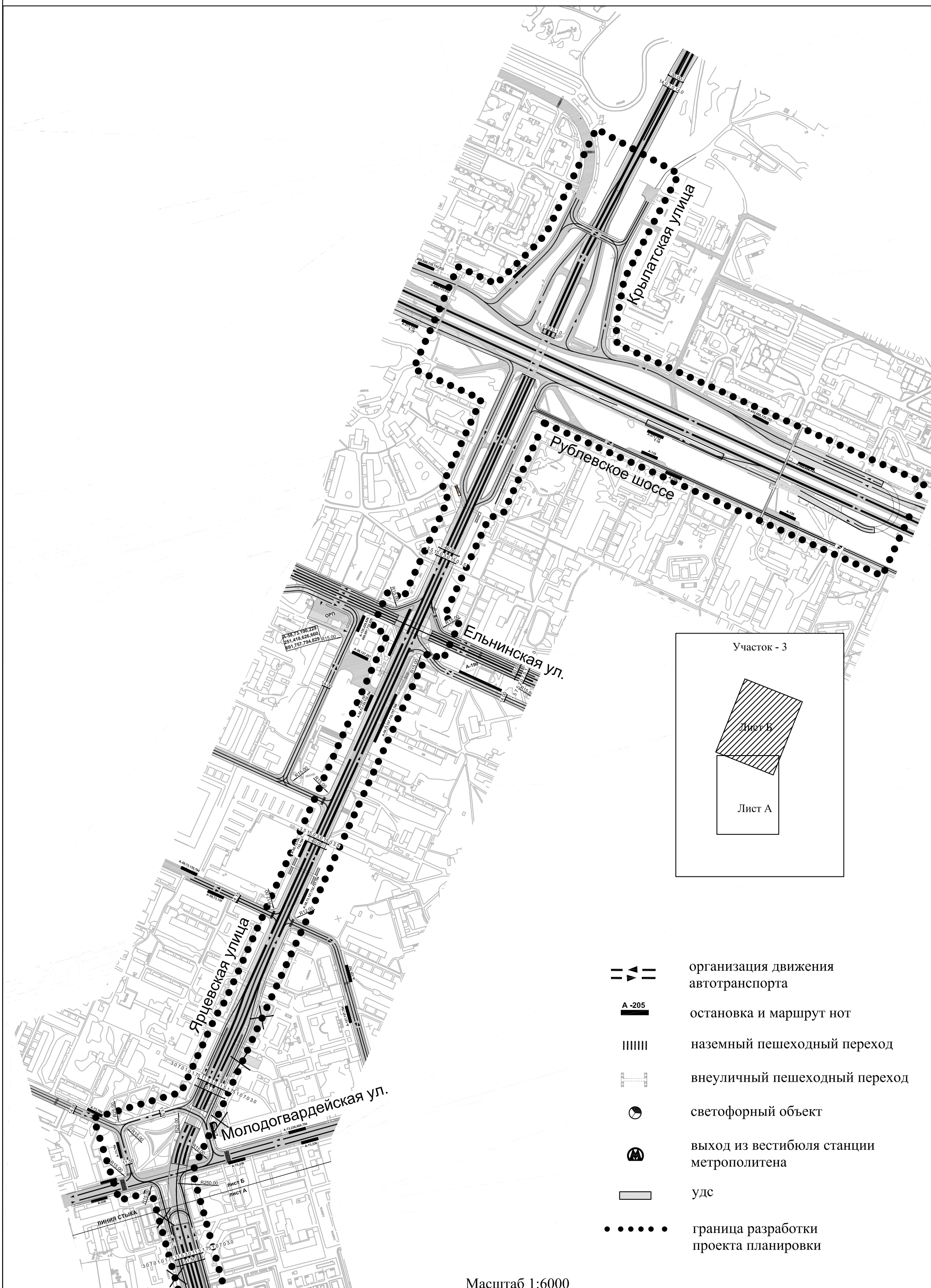
68		г.Москва; для эксплуатации улично-дорожной сети; ш Можайское, ЗУ 07/77/00645 в составе Уч.4123 перечня ЗУ существующей УДС от границы с ЗУ 07/77/00644 (Можайское шоссе), совпадающей с кад.границей (с КВ.77:07:08002), проходящей по оси Куб		0.2755								0	0.0005	
69		г.Москва; для эксплуатации улично-дорожной сети; ЗУ 07/77/00644 В СОСТАВЕ Уч.4123 ПЕРЕЧНЯ ЗУ СУЩЕСТВУЮЩЕЙ УДС ОТ ГРАНИЦЫ С ЗУ 07/77/00647 (МОЖАЙСКОЕ ШОССЕ), СОВПАДАЮЩЕЙ С КАД.ГРАНИЦЕЙ (С КВ.77:07:08003), ПРОХОДЯЩЕЙ ПО ОСИ ГВАРДЕЙСКАЯ УЛ. ДО ГРАНИЦЫ		0.2033								0	0.0515	
72		г.Москва; для эксплуатации улично-дорожной сети; ш Можайское, ЗУ 07/77/00648 В СОСТАВЕ Уч.4123 ПЕРЕЧНЯ ЗУ СУЩЕСТВУЮЩЕЙ УДС ОТ ГРАНИЦЫ С ЗУ 07/77/00643 (МОЖАЙСКОЕ ШОССЕ), СОВПАДАЮЩЕЙ С КАД.ГРАНИЦЕЙ (С КВ.77:07:08006), ПРОХОДЯЩЕЙ ПО ОСИ РЯБ		0.7298								0	0.4282	
73		Улично-дорожная сеть,; ш Можайское, ул Витебская		0.0862								0	0.0285	
74		г.Москва; для эксплуатации улично-дорожной сети; ул Витебская, ЗУ 07/77/00510 ЯВЛЯЕТСЯ Уч.4068 ПЕРЕЧНЯ ЗУ СУЩЕСТВУЮЩЕЙ УДС ОТ ГРАНИЦЫ С ЗУ 07/77/00648 (МОЖАЙСКОЕ ШОССЕ) ДО ГРАНИЦЫ С ЗУ 07/77/ПРОЕК (ПРОЕКТИРУЕМЫЙ ПРОЕЗД № 1901)		0.7468								0	0.0731	

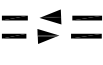







	75	ООО "Базовые технологии"; для для целей осуществления проектирования и строительства предприятия общественного питания со следующими показателями: максимальная общая площадь объекта (суммарная позэтажная площадь объекта в габарита; район Можайский, Витебская улица, вл. 2		0.1685								0	0.0096	
	<b>Итого участки зданий, сооружений, в том числе</b>			<b>37.4040</b>								<b>0.3232</b>	<b>20.1462</b>	
Иные территории	36	Местная религиозная организация - Православный приход храма праведного Иоанна Русского в Фили- Давыдково гор.Москвы Московской епархии Русской Православной Церкви; для для проектирования и строительства храма; ул. Ярцевская, вл. 1А		0.1846								0.0001	0.0424	
	<b>Итого иные территории</b>				<b>0.1846</b>							<b>0.0001</b>	<b>0.0424</b>	
<b>ИТОГО:</b>					<b>55.7977</b>							<b>0.7706</b>	<b>21.5085</b>	

Примечание:



-  организация движения автотранспорта
-  остановка и маршрут нот
-  наземный пешеходный переход
-  внеуличный пешеходный переход
-  светофорный объект
-  выход из вестибюля станции метрополитена
-  удс
-  граница разработки проекта планировки



-  организация движения  
автотранспорта
-  А-205  
остановка и маршрут нот
-  наземный пешеходный переход
-  внеуличный пешеходный переход
-  светофорный объект
-  выход из вестибюля станции  
метрополитена
-  удс
-  граница разработки  
проекта планировки

Масштаб 1:6000